



MØTEINNKALLING

Utvalg: Hovedutvalg Teknisk, Utvikling og Miljø
Møtested: Møterom Kantina
Møtedato: 21.06.2021 **Tid:** 09:00

Representanter innkalles herved. Eventuelle forfall meldes snarest, og senest innen fredag 18.06.21 til tlf 47 60 79 75. Vararepresentanter skal bare møte etter særskilt innkalling.

SAKSLISTE

Arkiv	Arkivsaksnr. Tittel	Journr.
K11 &32	12/21 KARTLEGGING OG VERDISSETTING AV FRILUFTSLIVSOMRÅDER I MÅSØY KOMMUNE	21/156
V20	13/21 KOMMUNAL TILTAKSSTRATEGI FOR SPESIELLE MILJØTILTAK I JORDBRUKET (SMIL-MIDLER) - MÅSØY KOMMUNE 2021 - 2024	21/314
V06	14/21 TILSKUDD TIL TILTAK I BEITEOMRÅDER - RETNINGSLINJER FOR HAMMERFEST, MÅSØY OG HASVIK KOMMUNE 2021 - 2024	21/316
K01	15/21 SØKNAD DISPENSASJON MOTORFERDSEL I UTMARK MED HELIKOPTER	21/290
K01	16/21 SØKNAD OM DISPENSASJON FOR MOTORISERT FERDSEL I UTMARK MED HELIKOPTER - DAGSTURHYTTE MÅSØY KOMMUNE/FINNMARK FRILUFTSRÅD	21/341

Orientering:

- ✓ Kartlegging og verdisetting av friluftslivsområder i Måsøy kommune

MÅSØY KOMMUNE, 9690 Havøysund, den 14. juni 2021

Børre Stabell
Leder

KARTLEGGING OG VERDISETTING AV FRILUFTSLIVSOMRÅDER I MÅSØY KOMMUNE

Saksbehandler: Anna Solem Walseth
Arkivsaksnr.: 21/156

Arkiv: K11 &32

Saksnr.: Utvalg
12/21 Hovedutvalg for Teknisk, Utvikling og Miljø

Møtedato
21.06.2021

Kommunedirektørens innstilling:

1. Kommunestyret tar arbeidet med friluftslivskartleggingen til orientering.
2. Kartleggingen skal benyttes som kunnskapsgrunnlag i kommunenes arealforvaltning.
3. Kartleggingen skal revideres i forbindelse med revisjon av kommuneplanens arealdel.

Dokumenter:

DOK I 21/156-1 10.05.2021 RAD/DRU/PEH K11 &32
Lillefjord Grendelag
FORSLAG TIL FRILUFTSOMRÅDER I MÅSØY KOMMUNE

DOK I 21/156-3 10.05.2021 RAD/DRU/PEH K11 &32
Kenneth Johnsen
INNSPILL TIL KARTLEGGING OG VERDISETTING AV FRILUFTSLIVSOMRÅDER I MÅSØY KOMMUNE

DOK I 21/156-4 10.05.2021 RAD/DRU/PEH K11 &32
Hanne Grøtterud Jørgensen
INNSPILL TIL KARTLEGGING OG VERDISETTING AV FRILUFTSLIVSOMRÅDER I MÅSØY KOMMUNE

DOK I 21/156-2 10.05.2021 RAD/DRU/PEH K11 &32
Izzanova as
INNSPILL TIL KARTLEGGING OG VERDISETTING AV FRILUFTSOMRÅDER

DOK I 21/156-5 07.06.2021 RAD/DRU/PEH K11 &32
Lillefjord Grendelag og hytteforening
INNSPILL TIL KARTLEGGING OG VERDISETTING AV FRILUFTSLIVSOMRÅDER I MÅSØY KOMMUNE

Saksutredning:

Bakgrunn

Hovedutvalg for teknisk, miljø og utvikling vedtok 28.10.19 å starte arbeidet med kartlegging og verdsetting av kommunens friluftsområder.

Hensikten med arbeidet har vært å få på plass et bedre kunnskapsgrunnlag om friluftslivsområdene i kommunen.

Sammendrag

Måsøy kommune har gjennomført en kartlegging og verdsetting av friluftslivsområder. Tilgang på friluftslivsområder av høy kvalitet er viktig for å utvikle gode bo- og nærmiljø, og for næringsutvikling. Resultatet fra kartleggingen vil være et godt verktøy for å vurdere friluftslivsinteressene i areal- og dispensasjonssaker og i andre relevante sammenhenger.

Kartlegging og verdsetting av friluftslivsområder er en ren temakartlegging, og ikke en plan. Det ligger ingen juridiske bindinger til temakartet. I innstillingen foreslås det hvordan friluftslivskartleggingen skal komme til anvendelse i den kommunale saksbehandlingen.

Resultatet av kartleggingen er et digitalt temakart med egenskaper til de ulike friluftsområdene. Etter vedtak i vil kartleggingsdataene bli sendt til Miljødirektoratet og publisert i *Naturbase*, det vil også publiseres på kommunens kartportal.

Måsøy kommune har satt ned en arbeidsgruppe som har stått ansvarlig for det innholdet. Kartdigitaliseringen er utført av Måsøy kommune.

Innholdet i kartleggingen

Områdene er avgrenset i kart og kategorisert etter type bruk. Deretter er arealene verdsatt, og det er gitt en egen beskrivelse for hvert av områdene i form av et faktaark som klargjør kvaliteter og hvordan det brukes. Verdssetting av friluftslivsområder vil aldri være helt objektiv, men metodikken gjør kartleggingen etterprøvbart og vurderingene er synlige for de som skal bruke kartleggingen. Bruk av en enhetlig metodikk sikrer at resultatet blir mest mulig representativt for dagens friluftslivsbruk.

Områdene er verdsatt fra C til A, hvor C er det laveste og A er "indrefiletet" av områder.

Kommunedirektørens vurdering

Friluftslivskartleggingen gir kommunen et godt verktøy for å vurdere friluftslivsinteressene i areal og dispensasjonssaker og i andre relevante sammenhenger. Sammen med andre temakartlegginger gir dette god oversikt over viktige ressurser i kommunen. Dette er en rent faglig kartlegging, hvor det ikke er tatt hensyn til andre interesser, administrative forhold eller planer. Avveiningen mot andre interesser må gjøres i kommunens planarbeid, enkeltsaksbehandling, og andre politiske prosesser.

Høyt score på kartleggingen vil ikke nødvendigvis tilsi at utbygging ikke kan finne sted, men at hensynet til friluftslivet og evt. avbøtende tiltak i denne forbindelse skal være vurdert og begrunnet i saken mht. prioritering og valg av løsninger.

For at kartleggingen skal kunne bli et aktivt verktøy i arealforvaltningen, forutsettes det at den gjøres tilgjengelig internt og eksternt som del av kommunes digitale webkartløsning. Videre bør utsjekk av friluftslivskartleggingen inngå som del av de ordinære rutineene ved oppstart av plan og byggesaksarbeid, og ved behandling av dispensasjonssøknader, planprogram og konsekvensutredninger.

For at kartleggingen skal opprettholde høy presisjon og kvalitet, bør det legges opp til en løpende revisjon av denne. Ansvar for dette bør primært tillegges Måsøy kommune, i tillegg bør det foretas en mer grundig gjennomgang av kartleggingen i forbindelse med revisjon av kommuneplanens arealdel.

Kommunedirektørens forslag til vedtak


1. Kommunestyret tar arbeidet med friluftslivskartleggingen til orientering.
2. Kartleggingen skal benyttes som kunnskapsgrunnlag i kommunenes arealforvaltning.
3. Kartleggingen skal revideres i forbindelse med revisjon av kommuneplanens arealdel.

Vedlegg:

- Rapport: Kartlegging og verdsetting av friluftslivsområder i Måsøy kommune.
- Kart, områdetyper.
- Kart, områdeverdi.
- Faktaark.

Havøysund, den 14/6 2021

Odd-Børge Pedersen
Kommunedirektør



Pål Eskil Sneve Hansen
Arealplanlegger

ID	Områdenavn	Områdetype	Områdebeskrivelse	Brøker-frekvens	Regionale og nasjonale brukere	Opplevelse skvaliteter	Symbolverdi	Funksjon	Egnet	Tilrettelegging	Kunnskapsverdier	Lydmiljø	Inngrep	Utstrekning	Tilgjengelighet	Potensiell bruk	Verdi
001	Hågensnesset	UO	Turområde nær Havøysund sentrum.	4	2	3	1	1	2	1	1	3	4	3	4	3	Registrert friluftslvsområde
002	Nipen og Kalvikfjellet	MA	Tur- og jaktterreng. Postkasse ved varden på Kalvikfjellet.	4	2	4	3	2	5	1	2	4	3	5	4	3	Svært viktig friluftslvsområde
003	Sukkertoppen	SK	Utmerket topp- og fjelltur nær Havøysund, med en særlig spesiell utsikt. Turkasse på toppen.	4	3	5	4	3	5	3	4	3	3	5	4	3	Svært viktig friluftslvsområde
004	Efterfjordområdet-øst	TU	Populært turmål relativt nær Havøysund. Perle- og padleturkasser ved Trollfjordneset og i Sandvika.	5	3	3	3	3	3	5	2	4	4	5	4	3	Svært viktig friluftslvsområde
005	Hesten	TU	Tur- og jaktterreng. Partisanruter sør på halvøya, Turkasse.	3	3	3	4	3	3	3	3	4	5	5	3	1	Viktig friluftslvsområde
006	Selvika	SK	Selvika ligger i relativt kort avstand til Havøysund og langs fylkesvei 889, som er nasjonal turistvei. Et populært utfartsområde med opparbeidet rasteplass langs med veien og nede på stranden. Universelt utformet for rullestolbrukere. Området er spesielt godt brukt vår, sommer og høst.	5	5	4	4	5	4	5	4	3	2	4	5	1	Svært viktig friluftslvsområde
007	Sjåneset, Klubben og Sandbukta	UO	Turområde.	3	3	4	4	3	4	4	3	5	3	5	3	3	Viktig friluftslvsområde
008	Selvikbukta	SS	Populært utfartsområde. Bukta anses som et av de beste områder for sjøaktiviteter tilknyttet Havøysund.	3	2	4	3	5	5	4	4	3	5	5	4	3	Svært viktig friluftslvsområde
009	Selvik-Vesterbotn-Molviknangalet	TU	Større turområde brukt både sommer og vinter. Åpen hytta ved Molvikvannet. Sommer og høst er dette et populært jakt- og fisketerreng. Vinter er det tilrettelagt for utfart via skuterløyper.	4	2	3	3	2	2	2	2	4	4	5	3	2	Registrert friluftslvsområde
010	Bakfjorffjellan øst	TU	Fjellområde med både tur-, jakt- og fiskemuligheter. Ved Doaresjavi ligger Røde Kors hytte. I vintersesongen er området i stor grad betinget skuterferdsel flere løyper og løypekryss	5	4	4	5	4	4	4	1	3	3	5	4	3	Svært viktig friluftslvsområde

011	Mollvika	SS	Strandområde. Fin utsikt mot vest. Grilling. Brukes av både lokale og tilreisende.	4	5	4	4	4	4	4	4	4	4	4	4	3	3	2	5	5	5	5	1	Svært viktig friluftslivsområde
012	Skipsbukta	SS	Populært utfartssted. Brukes av både lokale og tilreisende.	4	5	4	4	4	4	4	4	4	4	4	4	3	1	2	4	5	5	5	1	Svært viktig friluftslivsområde
013	Snefjordevna	SS	Ved Snefjordevna utløp ligger en rasteplass tilknyttet Nasjonal turistvei. Elven forvaltes av Snefjord Jeger og fisk, og er en rik og populær elv. Største vassdrag i kommunen.	4	5	4	4	4	4	5	3	3	5	4	4	5	4	3	3	5	4	4	1	Svært viktig friluftslivsområde
014	Snefjordvannet	SK	Fint område for turer og lett tilgjengelig for mange brukere. Mulighet for fiske av laks, ørret og røye. 2 hytter og flere grillplasser ligger også i området. Tilgjengelighet med scooterløyper. I vinterseong er det et populært isfiskevann med årlig isfiskekonkurranse.	5	4	3	5	2	4	4	2	4	4	3	3	5	3	5	3	5	3	3	1	Svært viktig friluftslivsområde
015	Snefjordfjellan	TU	Større område. Benyttes til både jakt, fiske og tur. Sommer og vinterbruk. Området har registrert skuterløype.	5	4	3	4	1	2	4	1	2	3	3	3	5	3	5	4	5	3	3	3	Svært viktig friluftslivsområde
016	Gorboj	TU	Sommer og vinterbruk. Tur- og jaktterreng. Høy brukerrekvens pga skuter.	4	3	3	4	1	3	4	1	3	4	3	4	3	4	4	3	5	3	3	3	Viktig friluftslivsområde
017	Lillefjord	SK	Leskur, toalett og benker ved rasteplassen i Lillefjord tilknyttet Nasjonal turistvei. Gangbru over Fosselva markerer starten på sti som følger elven opp til «kjærlighetsbenken», ved toppen av stien er det et mektig fossefall. I området er det også flere bålplasser.	5	5	5	4	5	4	5	5	4	4	4	4	3	3	3	3	5	4	4	3	Svært viktig friluftslivsområde
018	Lillefjord Øst	TM	Jakt- og spesielt turterreng, merket sti til Lillefjordvannet og flere etablerte bålplasser. Høy bruk på vinter med scooterløype fra Lillefjord mot Havvannet.	5	4	3	3	3	3	3	3	3	3	3	4	2	4	4	3	5	3	3	3	Svært viktig friluftslivsområde

019	Avzevarti	TU	Jakt- og turterreng. I den nord-vestre delen av friluftsområdet er det skuterløype. Gamle ledegerder stein fra gammel reindrift.	2	2	3	2	1	3	4	2	5	3	5	1	2	Registrert friluftslivsområde
020	Ryggefjord	NT	Hytteområde med omkringliggende tur- og jaktområder. Turkasse. I vintersesong er skuterløypen mest brukte adkomstvei.	5	3	3	3	4	4	3	3	3	2	5	3	1	Viktig friluftslivsområde
021	Inga nord- stranda	SS	Området ved stranden i nærheten til «sentrum». Brukt til grilling og rekreasjon i sesong.	5	4	5	5	3	3	2	1	3	3	5	4	1	Svært viktig friluftslivsområde
022	Inga sør - stranda	LR	Løke- og oppholdsområde i sommersesong. Brukt til ballspill, rekreasjon og grilling.	4	4	2	4	3	5	4	1	2	1	5	5	3	Svært viktig friluftslivsområde
023	Skaret	NT	Mye brukt tursti. Flott utsiktpunkt.	5	5	5	5	3	3	3	4	4	4	5	4	1	Svært viktig friluftslivsområde
024	Storkulen	TU	Mye brukt tursti. Flott utsiktpunkt. Turkasse	4	4	4	3	2	2	2	1	4	3	5	2	2	Viktig friluftslivsområde
025	Steinvika mot Finnes	SS	Fine grillplasser langs vei mot Finnes	2	2	3	3	1	2	1	1	3	4	5	4	1	Registrert område
026	Djevleleiken	TU	Område med turkasser og merkede stier.	4	4	4	3	1	4	2	4	4	5	5	3	2	Viktig friluftslivsområde
027	Finnesanden	SS	Rekreasjonsområde, spesielt landskap. Fint	4	4	4	3	1	1	1	4	5	3	5	3	1	Viktig friluftslivsområde
028	Mafjordfjellet	SK	Mye brukt område med merkede turstier og turkasser.	4	4	5	2	1	4	1	5	4	4	5	1	1	Svært viktig friluftslivsområde
029	Kolneringen	TM	Turområde med flere turkasser. Blant annet ved Kolneringen, Stugfjellet og bukten i Trollfjord.	3	3	3	2	1	1	2	1	5	5	5	1	1	Registrert friluftslivsområde
030	Nordmannselvatnan	TU	Tur-, jakt- og fiskeområde	3	2	4	3	1	3	1	1	5	5	5	2	3	Registrert friluftslivsområde
031	Tufford-nord	NT	Turterreng i umiddelbar nærhet til tufford.	3	2	4	4	1	3	1	1	2	4	5	3	1	Registrert friluftslivsområde
032	Storsanda	SS	Strand- og turområde. Mye brukt	4	3	4	5	1	3	3	2	4	2	5	4	2	Svært viktig friluftslivsområde
033	Stoppelfjorden	SK	Populært turområde m. fiskevann og strandområder. Turkasse. Brukes av både skole, tilreisende og lokale	5	3	4	4	2	3	4	3	4	5	5	2	2	Svært viktig friluftslivsområde
034	Tunæringen	TU	Turkasser/-mål	3	3	3	2	2	1	2	1	4	5	5	1	1	Registrert friluftslivsområde
035	Langfjordvannet	TU	Gapahuk og turkasser rundt Langfjordvannet.	3	3	4	2	2	4	4	2	5	3	5	2	1	Viktig friluftslivsområde
036	Gulvatnet	TU	Fiske- og utfartsområder	3	3	3	3	2	2	3	1	5	5	5	2	1	Registrert friluftslivsområde
037	Skoleplassen	LR	Løke- og oppholdsområde i tilknytning til skole og nærmiljø.	4	2	2	3	2	2	4	1	2	1	5	5	2	Registrert friluftslivsområde
038	Akebakken	LR	Akebakke	3	1	3	3	3	4	3	1	3	2	5	3	2	Registrert friluftslivsområde

039	Kalven	TM	Turkase på Kalven. Mye brukt av lokalbefolkning, skolen og tilreisende.	4	3	4	4	4	4	3	2	2	1	4	5	5	3	2	Viktig friluftsområde
040	Innererna	SK	Leker- og oppholdsområde. Både i skole- og fritid	4	3	4	4	4	4	2	4	3	2	4	4	5	3	2	Svært viktig friluftsområde
041	Nattmålsfjellet	UO	Turområde. Brukt av både skole og som eget turmål. Turkasse og gapahuk	4	3	4	4	4	4	2	2	4	1	5	5	3	1	Viktig friluftsområde	
042	Hjelmsøytauren	SK	Jakt- og bærrområde. Deler av området er naturreservat. Sti fra Stigana til Kjella (Kjerflesnes). Turbok	2	2	4	4	4	4	1	1	2	5	5	4	5	2	1	Svært viktig friluftsområde
043	Tarevika/Sandfjorden	SS	Tur- og rekreasjonsområde i vår- sommer- og høstsesong. Også brukt som vik for båtoppankring.	2	2	2	3	3	3	1	1	1	2	5	5	2	1	Registrert friluftsområde	
044	Rundsandbukta	SS	Strandområde	2	2	3	3	3	3	1	3	1	1	5	4	5	2	1	Registrert friluftsområde
045	Russesandvannet	UO	Russesandvannet nærturområde. Område med grill, benker badstu, grillhus	3	2	3	3	3	3	1	4	3	2	5	4	5	2	1	Registrert friluftsområde
046	Russesandfjellet	TU	Jakt- og bærrområde. På toppen er det også utlagt turbok.	3	2	3	3	3	3	1	3	1	1	5	5	5	1	1	Registrert friluftsområde
047	Elvevikvannet	SK	Område med turhytte, i tillegg til bål plass og benker. Vår- sommer- og høstsesong.	3	2	3	3	3	3	1	3	4	2	5	5	5	1	1	Registrert friluftsområde
048	Gettingen	TU	Stort område brukt som turterreng i tillegg til jakt og egganking.	2	2	2	2	2	2	1	4	1	1	5	5	1	1	1	Registrert friluftsområde
049	Knarvika	SK	Fint strandområde. Er i tillegg en lun havn for båtturer.	2	2	5	3	3	3	1	1	1	3	5	5	2	1	1	Svært viktig friluftsområde
050	Sjåvikvannet	SK	Ufartsområde hele året. Ved Sjåvikvannet ligger det en Gamme med oppfyringsmuligheter.	3	2	4	4	4	4	1	3	4	1	5	4	5	2	1	Viktig friluftsområde
051	Måsvy nord	TU	Turterreng	3	2	3	3	3	3	1	2	1	1	4	3	5	3	1	Registrert friluftsområde
052	Tornvasset	SK	Turkase ytterst på tornvasset.	3	2	4	4	4	4	1	3	2	1	4	4	5	3	1	Registrert friluftsområde
053	Østervågen	SK	Sentralt tur-, leke- og rekreasjonsområde på Måsvya.	3	2	4	4	4	4	3	3	3	3	2	4	5	3	3	Viktig friluftsområde
054	Måsvya sør	TU	Turområde med bla merket løype og turkase.	3	1	3	3	3	3	1	3	1	1	4	4	5	3	1	Registrert friluftsområde
055	Hallvika	NT	Turområde nært Havøysund sentrum. Turkaser bla. ved russehulen. Brukt av mange gjennom hele året.	4	2	4	4	4	4	3	4	2	3	3	3	5	4	1	Viktig friluftsområde
056	Garholmvika	SS	Fin fjære. Spesielt brukt av de lokale. Bål plass og tilhørende benker.	3	2	4	4	4	4	2	3	1	1	3	3	5	5	1	Registrert friluftsområde

057	Varden	SK	Letttilgjengelig turområde, nært sentrum av Høyvsund, Turkasse. Mye brukt.	5	3	3	1	3	3	3	2	3	4	5	4	2	Svært viktig friluftsområde
058	Lomannsveien lekeplass	LR	Naturlig lekeplass, sommer og vinter.	3	1	3	3	3	4	1	1	3	3	5	5	1	Viktig friluftsområde
059	Høtten barnehage	LR	Høttens område. Området brukt av barn i alle aldre. Finnes også grillhytte.	4	2	3	4	3	4	1	2	2	5	5	2	Viktig friluftsområde	
060	Skoleområdet	LR	Leke- og oppholdsareal for småbarnfamilier, barn og ungdom	5	4	3	3	5	5	1	2	1	5	5	1	Svært viktig friluftsområde	
061	Området mellom fotballbane og skolegård	LR	Område for uorganisert lek.	5	2	3	3	4	1							Svært viktig friluftsområde	
062	Fotballbanen	LR	Plass for organisert og uorganisert idrett og lek.	4	3	4	3	5	4	1	2	1	5	5	1	Svært viktig friluftsområde	
063	BMX	LR	Stort opparbeidet område for barn og unge.	2	2	1	1	3	3	2	2	1	4	4	5	Registrert friluftsområde	
064	Skiløypa m.m.	SK	Tur, idrett, lekeområde. Organiser skiløype. Åkebakke, brukt sommer og vinter.	4	2	4	3	5	4	1	3	2	5	5	1	Svært viktig friluftsområde	
065	Storvannet - Lillevannet og område rundt	SK	Opparbeidet grill-, leke- og rekreasjonsområde. Helseårsbruk	5	3	4	4	5	4	1	4	1	5	5	2	Svært viktig friluftsområde	
066	Storvannet flerbruksområde	UO	Stort flerbruksområde. Fisking, padling, turstier og grillhytte. Traktonvei rundt store deler av vannet. Området er lett tilgjengelig for de aller fleste brukergreper.	5	3	4	3	4	4	2	3	3	5	4	1	Svært viktig friluftsområde	
067	Gawvel - Vest	AF	Stort areal i vindmølleparken. Brukt mye - spesielt vår, sommer og høst.	4	4	3	3	3	3	1	2	2	5	4	1	Svært viktig friluftsområde	
068	Gawvel - Øst	NT	Flerbruksområde. Mye brukt gjennom hele året. Ski-, bær- og gåtur er populært. Turbok ved masten.	5	3	3	2	4	2	1	2	2	5	4	1	Svært viktig friluftsområde	
069	Storvika	SK	Attraktivt turmål. Tilrettelagt med gapahuk, Turkasse.	5	3	4	2	3	4	2	5	4	5	3	1	Svært viktig friluftsområde	
070	Storvik-plåtået	NT	Området mellom Storvika og parkeringsplassen. Stier og bærturterreng.	4	4	2	4	2	4	1	1	3	4	5	1	Viktig friluftsområde	
071	Ørabakken vest	LR	Leke-, tur- og rekreasjonsområde.	3	3	4	2	4	1	1	1	5	5	4	1	Registrert friluftsområde	
072	Ørabakken øst	LR	Leke-, tur- og rekreasjonsområde.	4	3	3	4	3	4	1	1	3	5	5	2	Viktig friluftsområde	

073	Lekeplass i Ingvøyveien	LR	Lekeplass med apparater og benker. Bærer preg av noe slitasje. Oppholdssted for barn og unge.	2	2	1	3	3	4	4	1	3		2	5	5	5	1	Registrert friluftsområde
074	Øraparken	LR	Avsatt til park i planverk. Benker. Trær plantet.	2	2	2	1	1	1	3	1	1	1	3	5	5		2	Registrert friluftsområde
075	Sentrumsfjæra	SK	Fjære i nærheten til sentrum. Grønn lunge. Bruks også til utsett av småbåt og kajakk, kano.	4	3	3	4	5	5	2	1	1	1	3	5	5		1	Svært viktig friluftsområde
076	Torget	LR	Universelt utformet oppholdsområde. Benker med tilpasset levigg. Torget benyttes også til forskjellige arrangementer.	5	4	2	4	4	4	1	1	1	1	1	5	5		1	Svært viktig friluftsområde
077	Bankfjæra	SK	Avsatt til park i planverket	2	2	4	4	1	1	1	1	1	1	3	5	4	1	1	Registrert friluftsområde
078	Storvillesnet	GK	Kupert terreng med sti. Området brukes hovedsakelig som ferdselsåre mot storvika.	4	3	2	2	1	1	1	1	4		5	5	3	1	1	Registrert friluftsområde
079	Storvanssveien nord	NT	Registrert tur- og oppholdsområde med Storvannet	2	2	2	3	2	1	1	1	3	4	5	5		1	1	Registrert friluftsområde
080	Snefjordhalvøya-vest	TU	Tur- og jaktterreng. I vintermåned er området betinget skuterbruk, både til friluftsbredde men også som middel for å nå hytteområder på Kvalnes og Kvinnes.	3	2	2	3	2	2	2	5	5	2	2	2	3		3	Registrert friluftsområde
081	Snefjord-Slåten	TU	Tur-, jakt- og fisketerreng i gangavstand fra FV. 889. Mye brukt.	4	3	3	4	3	2	2	2	5	4	5	1	3		3	Viktig friluftsområde
082	Bjørnøya	AF	Bær- og eigganking	2	1	3	2	1	1	2	2	5	5	1	1	1	1	1	Registrert friluftsområde
083	Porsanger halvøya	GK	Del av turstien; Nordlapp - Sicilia. Enkel hytte i Vårdancokka.	3	3	3	4	3	2	1	3	5	3	5	2	1	1	1	Registrert friluftsområde
084	Reinyundet	SS	Populært fiskeområde.	3	4	1	1	1	3	1	3	5	4	4	1	3		3	Registrert friluftsområde
085	Reinøya	TU	Populært område for sanking	2	1	3	3	1	3	1	3	5	4	5	1	3		3	Registrert friluftsområde
086	Store Rypøya	AF	Bær- og eigganking	1	1	2	2	1	3	1	2	5	5	5	1	2		2	Registrert friluftsområde
087	Lille Rypøya	AF	Bær- og eigganking	1	1	2	2	1	3	1	2	5	5	5	1	1		1	Registrert friluftsområde
088	Rypøy-området	SS	Område for fiskeing.	1	1	2	2	1	3	1	2	5	5	5	1	3		3	Registrert friluftsområde
089	Latøyene	SS	Fiskeområde.	3	3	2	2	1	3	1	1	4	3	5	2	3		3	Registrert friluftsområde
090	Selvika-sør	UO	Populært utfartsområde. Muligheter for fiske, både i ferskvann og i sjø. Området har flere bålplasser. Umiddelbar nærhet til RV 889.	4	4	5	5	4	3	4	4	2	3	5	5		1	1	Viktig friluftsområde
091	Valen	SS	Turkasse på Valen-neset med blåss.	2	1	3	1	1	3	1	3	5	5	5	1	3		3	Registrert friluftsområde



Måsøy kommune
Kystens perle

Friluftslivsområder i Måsøy

Tema kart: Kartlegge og verdsette friluftslivsområder i Måsøy kommune (2020-2021)

Friluftslivsområde eller type

- Acire fuellområder
- Grønkorridor
- Lette- og rekreasjonsområde
- Mare
- Naturturring
- Slette- og skråningsområder
- Strandsoner med tilhørende ute og vakkert
- Store turrområder med skiløyper
- Store turrområder uten skiløyper
- Utsynsområde

Målestokk 1:50 000
Kartet er utarbeidet av Måsøy kommune i samarbeid med Høgskolen i Tromsø og Måsøy kommune. Prosjektet er støttet av Måsøy kommune. Prosjektet er støttet av Måsøy kommune.

Publisert 11.11.2021

© Måsøy kommune

© Måsøy kommune

© Måsøy kommune

© Måsøy kommune

© Måsøy kommune

© Måsøy kommune

© Måsøy kommune

© Måsøy kommune

© Måsøy kommune

© Måsøy kommune

© Måsøy kommune

© Måsøy kommune

© Måsøy kommune

© Måsøy kommune

© Måsøy kommune

© Måsøy kommune

© Måsøy kommune

© Måsøy kommune

© Måsøy kommune

© Måsøy kommune

© Måsøy kommune

© Måsøy kommune

© Måsøy kommune

© Måsøy kommune

© Måsøy kommune

© Måsøy kommune

© Måsøy kommune

© Måsøy kommune

© Måsøy kommune

© Måsøy kommune

© Måsøy kommune

© Måsøy kommune

© Måsøy kommune

© Måsøy kommune

© Måsøy kommune

© Måsøy kommune

© Måsøy kommune

© Måsøy kommune

© Måsøy kommune

© Måsøy kommune

© Måsøy kommune

© Måsøy kommune

© Måsøy kommune

© Måsøy kommune

© Måsøy kommune

© Måsøy kommune

© Måsøy kommune

© Måsøy kommune

© Måsøy kommune

© Måsøy kommune

© Måsøy kommune

© Måsøy kommune

© Måsøy kommune

© Måsøy kommune

© Måsøy kommune

© Måsøy kommune

© Måsøy kommune

© Måsøy kommune

© Måsøy kommune

© Måsøy kommune

© Måsøy kommune

© Måsøy kommune

© Måsøy kommune

© Måsøy kommune

© Måsøy kommune

© Måsøy kommune

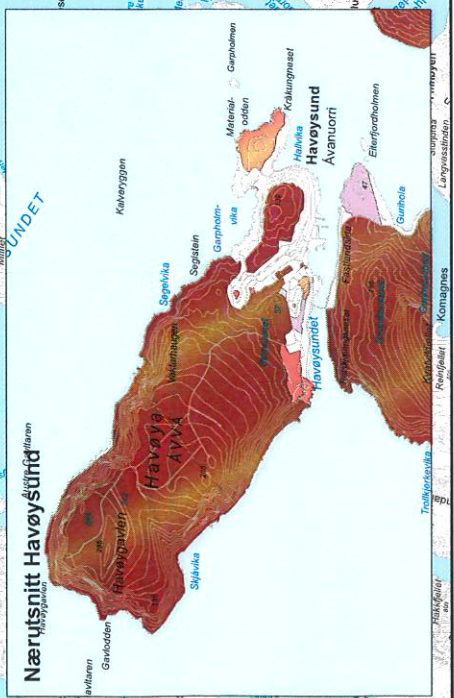
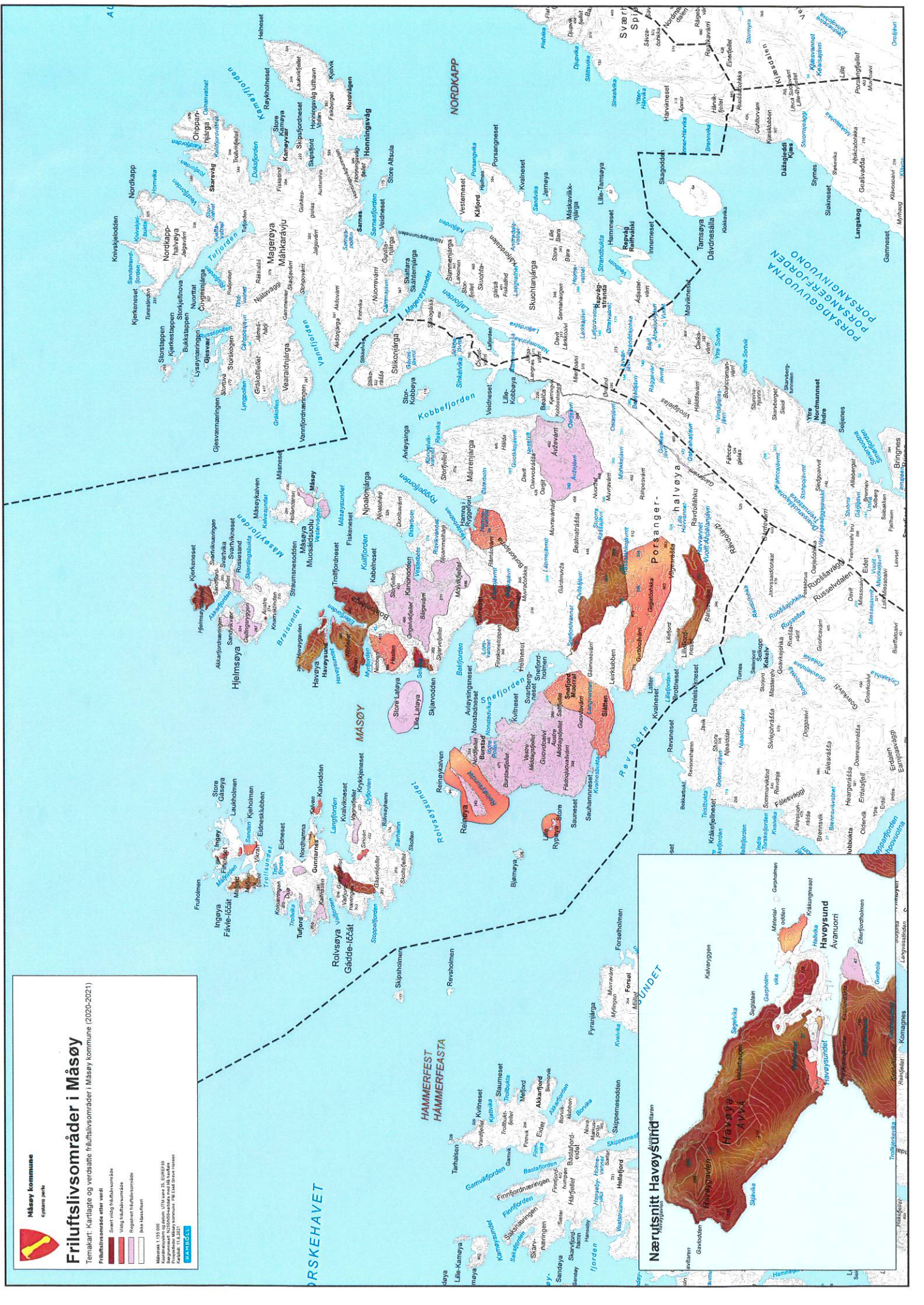


Friluftslivsområder i Måsøy

Temakart: Kartlegge og verdsette friluftslivsområder i Måsøy kommune (2020-2021)

- Friluftslivsområde etter verdi
- Svært viktig friluftslivsområde
 - Viktig friluftslivsområde
 - Regionalt friluftslivsområde
 - Ikke klassifisert

Måssøya 1:50 000
 Kartprosjekt: 2020-2021
 Kartprosjektleder: Ulf Mørk
 Kartprosjektmedlemmer: Mads Mørk, Ulf Mørk
 Kartprosjektleder: Ulf Mørk
 Kartprosjektmedlemmer: Mads Mørk, Ulf Mørk



Gjennomføring av kartlegging og verdisetting av friluftsområder i Måsøy kommune

Bakgrunn

Bakgrunnen for arbeidet er å få på plass et bedre kunnskapsgrunnlag om friluftslivsområdene i kommunen. Resultatet av arbeidet skal ende opp i et temakart som lagres i Naturbase. I tillegg skal kartet fungere som kunnskapsgrunnlag i fremtidig planarbeid. Friluftslivsarealer i kommunen har stor verdi for å skape identitet og trivsel, viktig for det helsefremmende arbeidet og en ressurs for næringslivet i kommunen.

Oppstart – politisk forankring

Hovedutvalg for teknisk, miljø og utvikling vedtok 28.10.19 å starte arbeidet med kartlegging og verdisetting av kommunens friluftsområder.

Prosjekt- og arbeidsgruppe

Arbeidsgruppen for kartleggingsarbeidet har vært sammensatt av følgende ansatte ved Teknisk etat:

- Pål Eskil Sneve, prosjektleder
- Anna Solem Walseth
- Stein Kristiansen

I tillegg har arbeidsgruppen hatt stor hjelp fra en ressursgruppe som har deltatt i arbeidet etter behov. Ressursgruppen har bestått av følgende personer:

- Arnt-Helge Knutsen
- Trygve Giæver
- Åge Flaten
- Roar Magnussen

Annonsering og åpent møte

Prosjektets oppstart ble annonsert på kommunens hjemmesider 29.10.2019. Der ble det etterspurt innspill til hvilke friluftsområder en bruker og forslag til personer som kunne bidra i en ressursgruppe. I samme tidsperiode ble det også annonsert og gjennomført et åpent folkemøte i samfunnssalen på Havøysund skole.

Programmet i folkemøtet var først en kort presentasjon av prosjektet og hvilke innspill vi ønsket, herunder friluftsområder og forslag til personer som kunne delta i en ressursgruppe. Den praktiske delen av møtet var lagt opp med papirkart over kommunen, hvor hensikten var at de fremmøtte skulle tegne inn områder.

Barnehage og skole

Kommunen har vært i Høtten barnehage å snakket med barn og ansatte om deres bruk om friluftslivsområder i nærmiljøet, i tillegg har vi vært på skolene i Havøysund og på Rolvsøy og

gjennomført barnetråkk. Noe av dataene fra barnetråkket har vært svært relevant for dette prosjektet, og er innarbeidet der det har vært naturlig.

Annen medvirkning

I forbindelse med oppstart av prosjektet ble det sendt ut brev til lag, foreninger og organisasjoner med ønske om innspill til bruk av friluftsområder.

Arbeidsmetode

Arbeidet med kartlegging og verdsetting av friluftsområder følger Miljødirektoratet sin håndbok, Veileder M98-2013.

Til grunn for områdeavgrensningene ligger innspill fra folkemøtet og innspill som kom ved annonsering av oppstart og i høringen. Medvirkning med barnehage og skole og arbeidsmøter med ressursgruppen. Utover dette er det brukt eksisterende kunnskap, herunder areal- og reguleringsplaner, skriftlige kilder og bakgrunns litteratur, og kunnskap om friluftslivbruk som arbeidsgruppen besitter.

Det har også blitt etterspurt informasjon om friluftsområder i medvirkningsarbeidet kommunen har gjort i samfunns- og arealplanleggingen.

Høring

Informasjon om høring ble lagt ut på kommunens hjemmesider 17. mars 2021 og det ble sendt ut epost til lag, foreninger og organisasjoner. Høringsfristen var satt til 17. april 2021. I forbindelse med høringen kom det tre skriftlige innspill.

Resultatet

Gjennomført kartlegging er vist i vedlagte 2 kart og i vedlagte oversikt (regneark). Det ene kartet viser friluftsområdene etter type friluftsområde (områdetyper), mens det andre kartet viser friluftsområdene etter verdsetting.

Kartleggingen av friluftsområder i kommunen har ført til 91 ulike avsatte områder. Av disse er:

- AF (Andre friluftsområder): 4 områder
- GK (Grønncorridor): 2 områder
- LR (Leke- og rekreasjonsområde): 12 områder
- MA (Marka): 1 område
- NT (Nærturterreng): 9 områder
- SK (Særlig kvalitetsområde): 19
- SS (Strandsone med tilhørende sjø og vassdrag): 14 områder
- TM (Store turområder med tilrettelegging): 3 områder
- TU (Store turområder uten tilrettelegging) 21 områder
- UO (Utfartsområde): 7 områder

Når det gjelder verdsettingen er disse verdsatt slik:

- A (Svært viktig friluftsområde): 35 områder

- B (Viktig friluftsområde): 22 områder
- C (Registrert friluftsområde): 34 områder

Oppfølging av arbeidet og etterbruk

Det er anbefalt at det ferdige temakartet legges frem politisk for å sikre forankring av arbeidet. Videre bør arbeidet publiseres gjennom Miljødirektoratets *Naturbase*, og publiseres på kommunes egen kartportal.

KOMMUNAL TILTAKSSTRATEGI FOR SPESEIELLE MILJØTILTAK I JORDBRUKET (SMIL-MIDLER) - MÅSØY KOMMUNE 2021 - 2024

Saksbehandler: Robert Larsen
Arkivsaksnr.: 21/314

Arkiv: V20

Saksnr.: Utvalg
13/21 Hovedutvalg for Teknisk, Utvikling og Miljø

Møtedato
21.06.2021

Kommunedirektørens innstilling:

1. Hovedutvalget for teknisk, utvikling og miljø vedtar Kommunal tiltaksstrategi for spesielle miljøtiltak i jordbruket (SMIL-midler) for Måsøy kommune 2021-2024.

Dokumenter:

DOK I 21/314-1 03.06.2021 RAD/DRU/RLA V20
Hammerfest kommune
KOMMUNAL TILTAKSSTRATEGI FOR SPESEIELLE MILJØTILTAK I
JORDBRUKET (SMIL-MIDLER) - MÅSØY KOMMUNE 2021 - 2024

Innledning:

Landbrukskontoret i Hammerfest kommune har revidert Kommunal tiltaksstrategi for spesielle miljøtiltak i jordbruket (SMIL-midler) for Måsøy kommune. Den nye tiltaksstrategien vil gjelde for perioden 2021-2024.

Saksutredning:

Spesielle miljøtiltak i jordbruket (SMIL-midler) er en statlig tilskuddsordning hvor kommunene tildeles midler de skal forvalte etter kommunal tiltaksstrategi. Det kan søkes om tilskudd til tiltak som fremmer natur- og kulturverdiene i jordbrukets kulturlandskap og reduserer forurensningen fra jordbruket. Det kan i tillegg søkes om tilskudd til tiltak som skjøtsel av kulturminner og restaurering av gamle bygninger tilknyttet landbrukseiendommer. Den som eier eller leier en landbrukseiendom der det foregår tilskuddsberettiget jordbruksproduksjon kan søke tilskudd. Både privatpersoner og foretak kan søke om tilskudd.

Tiltaksstrategien er utformet med utgangspunkt i Den arktiske bonden – på lag med naturen og kulturen, Regionalt miljøprogram for jordbruket i Troms og Finnmark 2019-2022 og de lokale miljøutfordringene som er til stede i Måsøy kommune. Før politisk behandling ble tiltaksstrategien sendt på høring til bondeorganisasjoner, Måsøy kommune, gårdbrukerne i Måsøy kommune, Statsforvalteren i Troms og Finnmark, Sametinget og Troms og Finnmark fylkeskommune.

For 2021 har Måsøy kommune blitt tildelt 50 000 kr gjennom SMIL-ordningen. Måsøy kommune har to registrerte landbruksforetak på Rolvsøya som er berettiget produksjonstilskudd.

Kommunedirektørens vurdering

Det er et krav om at kommunene har en tiltaksstrategi for å kunne bli tildelt SMIL-midler. Administrasjonen innstiller positivt.

Vedlegg:

Kommunal tiltaksstrategi for spesielle miljøtiltak i jordbruket (SMIL-midler) for Måsøy kommune 2021-2024.

Havøysund, den 14/6 2021

Odd-Børge Pedersen
Kommunedirektør



Robert Larsen
Leder drift og utbygging

**TILSKUDD TIL TILTAK I BEITEOMRÅDER - RETNINGSLINJER FOR
HAMMERFEST, MÅSØY OG HASVIK KOMMUNE 2021 - 2024**

Saksbehandler: Robert Larsen
Arkivsaksnr.: 21/316

Arkiv: V06

Saksnr.: Utvalg
14/21 Hovedutvalg for Teknisk, Utvikling og Miljø

Møtedato
21.06.2021

Kommunedirektørens innstilling:

1. Hovedutvalget for teknisk, utvikling og miljø vedtar Retningslinjer for tildeling av tilskudd til tiltak i beiteområder 2021-2024 - Hammerfest, Måsøy og Hasvik kommuner.

Dokumenter:

DOK I 21/316-1 03.06.2021 RAD/DRU/RLA V06
Hammerfest kommune
TILSKUDD TIL TILTAK I BEITEOMRÅDER - RETNINGSLINJER FOR
HAMMERFEST, MÅSØY OG HASVIK KOMMUNE 2021 - 2024

Retningslinjer for tildeling av tilskudd til tiltak i beiteområder 2021-2024 - Hammerfest, Måsøy og Hasvik kommuner.

Innledning:

Landbrukskontoret i Hammerfest kommune har utarbeidet retningslinjer for tildeling av tilskudd til tiltak i beiteområder for Hammerfest, Måsøy og Hasvik kommuner. Retningslinjene skal gjelde for perioden 2021-2024.

Saksutredning:

Tilskudd til tiltak i beiteområder er en statlig tilskuddsordning hvor kommunene tildeles midler de skal forvalte etter lokale retningslinjer. Formålet er å legge til rette for best mulig utnyttelse av beite i utmark, redusere tap av dyr på utmarksbeite og fremme fellestiltak i beiteområdene, jfr forskrift om tilskudd til tiltak i beiteområder FOR-2020-12-21-3044. Det er et krav at kommunene må ha retningslinjer for tildeling av tilskuddsordningen for å kunne bli tildelt midlene.

Målgruppen er beitelag og andre former for organisert samarbeid der det drives næringsmessig beitedrift, dvs. der dyra normalt går minst 5 uker på utmarksbeite og hvor mer enn halvparten av medlemmene har rett til produksjonstilskudd. Det kan også gis tilskudd til foretak som har rett til produksjonstilskudd, men der naturgitte eller driftsmessige forhold gjør samarbeid vanskelig. For kommunene Hammerfest, Måsøy og Hasvik er det i de fleste tilfeller denne unntaksbestemmelsen som blir brukt.

Kommunene må utarbeide lokale retningslinjer, hvor det fremgår hvilke tiltak som prioriteres. Retningslinjene bør ses i sammenheng med SMIL-ordningen og koordineres med denne,

siden tiltak kan falle inn under begge ordningene. Retningslinjene er utarbeidet administrativt og sendt på høring til registrerte landbruksforetak, Måsøy kommune, Hasvik kommune, bondeorganisasjonene, beitelagene, Statsforvalteren i Troms og Finnmark, Sametinget og Troms og Finnmark Fylkeskommune. Det er ikke satt krav til det, men det er av landbrukskontoret i Hammerfest kommune vurdert at stadfesting av retningslinjene skal skje politisk da disse skal gjelde for tre kommuner.

Landbrukskontoret i Hammerfest kommune administrerer ordningen for kommunene Hammerfest, Måsøy og Hasvik. I fordelingen av tilskudd til kommunene har Statsforvalteren i Troms og Finnmark satt de tre kommunene sammen i en gruppe. For 2021 har kommunene Hammerfest, Måsøy og Hasvik samlet fått kr 100 000,-.

Kommunedirektørens vurdering

Det er et krav om at kommunene har en retningslinjer for tildeling av tilskudd til tiltak i beiteområder for å kunne få tilskuddsmidler. Administrasjonen innstiller positivt.

Kommunedirektørens forslag til vedtak


1. Hovedutvalget for teknisk, utvikling og miljø vedtar Retningslinjer for tildeling av tilskudd til tiltak i beiteområder 2021-2024 - Hammerfest, Måsøy og Hasvik kommuner.

Vedlegg:

Retningslinjer for tildeling av tilskudd til tiltak i beiteområder 2021-2024 - Hammerfest, Måsøy og Hasvik kommuner.

Havøysund, den 11.06.21

Odd-Børge Pedersen
Kommunedirektør


Robert Larsen
Leder drift og utbygging

SØKNAD DISPENSASJON MOTORFERDSEL I UTMARK MED HELIKOPTER

Saksbehandler: Stein Kristiansen
 Arkivsaksnr.: 21/290

Arkiv: K01

Saksnr.: Utvalg
 15/21 Hovedutvalg for Teknisk, Utvikling og Miljø

Møtedato
 21.06.2021

Kommunedirektørens innstilling:

Hovedutvalg teknisk, utvikling og miljø innvilger, med hjemmel i §6 i Lov om motorferdsel i utmark, tillatelse til bruk av helikopter i forbindelse med prosjekt; Vegetasjonsanalyser på 5-6 lokaliteter på Porsangerhalvøya i 2021.

Transporten tillates gjennomført i perioden fom 19.7.2021 tom 30.07.2021.

Vilkår:

Det forutsettes at reindrifta innenfor fristen for høring ikke har vesentlige innvendinger til søknaden.

Transporten må foregå på en hensynsfull måte og ikke være til skade for natur eller vesentlig ulempe for mennesker og dyr.

Tillatelsen må medbringes under transporten og fremvises ved eventuell kontroll.

Kommunens vedtak etter § 6 kan påklages til Statsforvalteren i Troms og Finnmark innen tre uker. Eventuell klage sendes via kommunen.

Dokumenter:

1. Miljøfaglig utredning A/S v/Ulrike Hanssen, søknad dat. 11.5.2021
2. Mail (høringsbrev) til reinbeitedistrikt og aktuelle siidaer dat. 21.5.2021
3. Mail til distrikt og siidaer med mere detaljert kartinformasjon, dat. 25.5.2021

Innledning:

Miljøfaglig utredning A/S v/Ulrike Hanssen, søker den 11.5.2021 om landingstillatelse på 2 lokasjoner i Måsøy kommune i forbindelse med prosjekt; Vegetasjonsanalyser på 5-6 lokaliteter på Porsangerhalvøya i 2021. Vegetasjonsanalysen utgjør en del av et nasjonalt overvåkingsprogram i regi av Miljødirektoratet. Transporten skal skje innenfor tidsvinduet fom 19. juli 2021 tom. 30. juli 2021.

Saksutredning:

Lovens § 6 gir kommunene hjemmel til, og når særlige grunner foreligger, å kunne gi tillatelse til bruk av helikopter til omsøkt formål.

I dette tilfellet er formålet forskningsbasert overvåking av nasjonal betydning.

Ingen ytterligere begrunnelser er oppgitt i søknaden. Det antas allikevel at det på grunn av vanskelig tilgjengelighet er gunstig for prosjektet å benytte lufttransport isteden for bakke transport.

Kommunen har ingen grunnleggende motforestillinger til at søker, i dette tilfellet, gis tillatelse til å kunne benytte helikopter til det omsøkte formål, og i omsøkt periode.

Saken ble den 21.5.2021 sendt på høring til reinbeitedistrikt 16 Karasjok vest og aktuelle reindriftssiidaer, med uttalelsesfrist 17. juni 2021. Det ble i tillegg med bakgrunn i henvendelse fra reindriften selv sendt ut en ny mail den 25.5.2021 med bedre kartgrunnlag og generell info, dette ble gjort for å opplyse saken bedre. En har til d.d ikke mottatt noen merknader til søknaden.

En kan ikke se at omsøkt flyging skulle være til vesentlig fare eller sjenanse for plante og dyrelivet i området. En kan heller ikke se at noen trua arter er registrert i de aktuelle landingsområdene. For ytterligere informasjon/opplysninger vises det til aktuell søknad med vedlegg og oppfølgende korrespondanse.

Med bakgrunn i overstående anbefales det å innvilge tillatelse, som omsøkt.

Etatssjefens/rådmannens vurdering (også personal- og økonomiske konsekvenser):

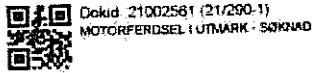
Vedlegg:

Søknad med vedlegg.

Havøysund, den 11.06.2021

Odd-Børge Pedersen
Kommunedirektør

Stein Kristiansen
Avdelingsingeniør



Innsendt: 11.05.2021 14:34

Ref.nr: MVGZTO

Måsøy kommune

Torget 1

9690 Havøysund

Telefon: 784 24 000

E-post: Postmottak@masoy.kommune.no

Hjemmeside: <http://www.masoy.kommune.no>

Køi	Sentralarkiv
21/290-1	2404/21
	Skr

Motorferdsel i utmark - søknad

Søknaden gjelder
Søknad om motorferdsel i utmark gjelder bruk av: Luftfartøy (herunder helikopter)
Motorferdsel i utmark som ikke krever søknad: Snøscooter/motorkjøretøy, jf. Forskrift for motorkjøretøyer i utmark § 2 og § 3, og motorferdselloven § 4 a. Motorfartøy/luftfartøy, jf. motorferdselloven § 4, første ledd bokstav a-f.

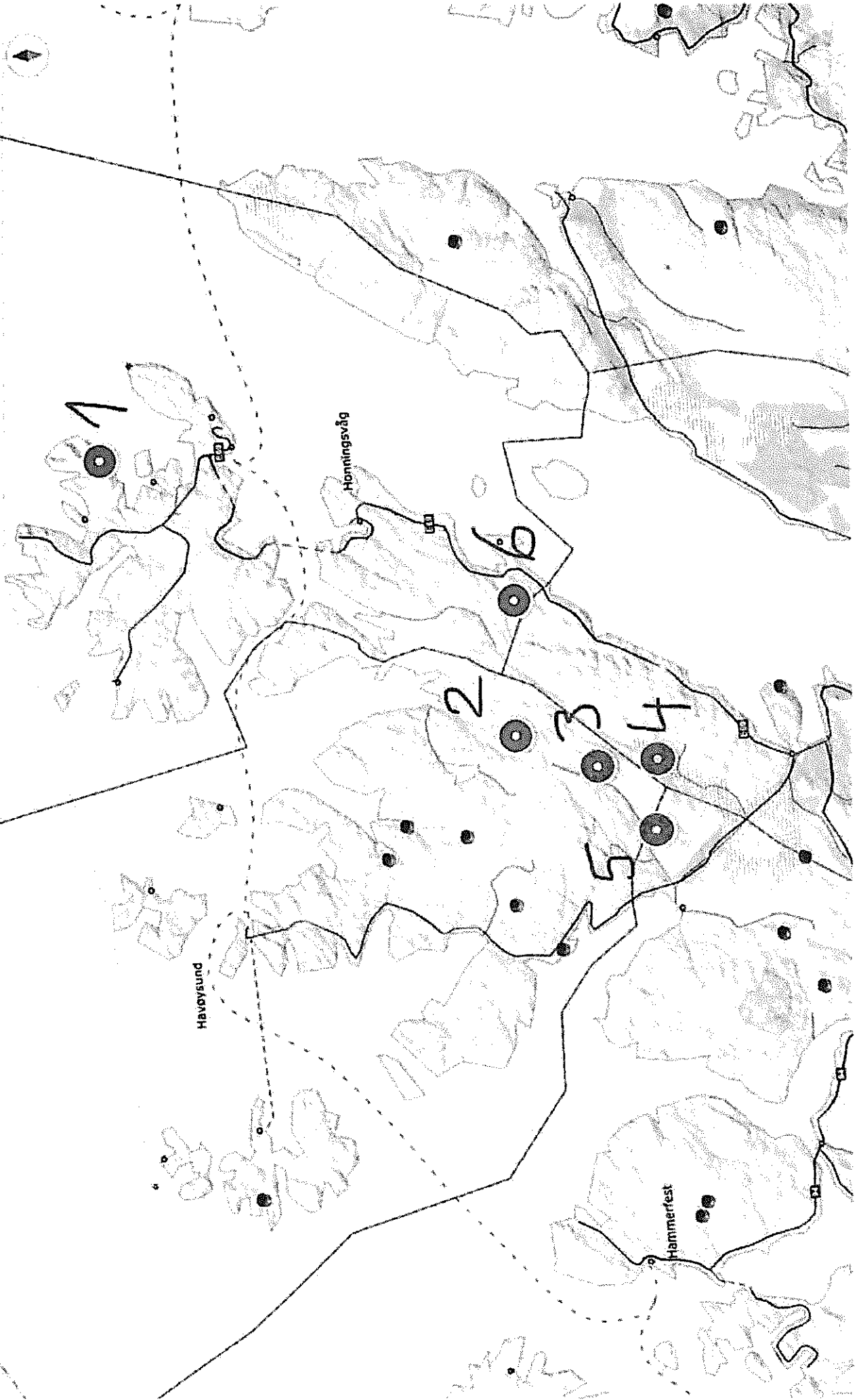
Bruk av luftfartøy (herunder helikopter)
Det er ikke nødvendig å søke når formålet med bruk av luftfartøyet er angitt i motorferdselloven § 4, første ledd bokstav a-f
Type luftfartøy <input type="checkbox"/> Fly <input checked="" type="checkbox"/> Helikopter
Reg.nr.
Formål og begrunnelse På oppdrag frå Miljødirektoratet skal Miljøfaglig Utredning AS utføre vegetasjonsanalyser på fem til seks lokaliteter på Porsanger-halvøya i 2021. Vegetasjonsanalysene er en del av prosjektet Arealrepresentativ naturovervåkning (ANO), et nasjonalt overvåkingsprogram i regi av Miljødirektoratet. Data blir samla inn for å overvake endringer i artssammensetning, naturtyper og vegetasjonsdekning over tid. Det innsamla datamaterialet skal videre brukes til å vurdere økologisk tilstand, og vil inngå som eit styrka datagrunnlag for miljøforvaltninga. Lokalitetane i prosjektet er tilfeldig genererte utifrå SSB sitt rutenett, med flater på 500x500 meter. På Miljødirektoratets nettsider kan ein lese meir om prosjektet: https://www.miljodirektoratet.no/om-oss/roller/miljoovervaking/overvakingsprogrammer/basisovervaking/arealrepresentativ-naturovervaking-ano/
Forventet antall turer
9
Tidsrom 19.-30.07.2021

Opplysninger om søker		
Fornavn og ev. mellomnavn Ulrike		Etternavn Hanssen
Adresse Gunnarsveg 10	Postnr. 6630	Poststed Tingvoll
Mobilnr. 95521774	E-postadresse hanssen@mfu.no	
Førere <input type="checkbox"/> Flere førere?		

Last opp vedlegg
Er det innhentet nødvendig tillatelse fra grunneier(e)? <input type="checkbox"/> Ja <input checked="" type="checkbox"/> Nei

Motorferdsel i utmark - søknad

Vedlegg som skal følge søknaden: ■ Kart med kjøretrasé inntegnet ■ Dokumentasjon av særlige behov		
Beskrivelse kartutsnitt med beliggenhet av undersøkelsesflatene	Vedlegg 5-6 Nordkapp.jpg	Ettersendesper post <input type="checkbox"/>
Beskrivelse	Vedlegg	Ettersendesper post: <input type="checkbox"/>



**SØKNAD OM DISPENSASJON FOR MOTORISERT FERDSEL I UTMARK MED
HELIKOPTER - DAGSTURHYTTE
MÅSØY KOMMUNE/FINNMARK FRILUFTSRÅD**

Saksbehandler: Stein Kristiansen
Arkivsaksnr.: 21/341

Arkiv: K01

Saksnr.: Utvalg
16/21 Hovedutvalg for Teknisk, Utvikling og Miljø

Møtedato
21.06.2021

Kommunedirektørens innstilling:

Hovedutvalg teknisk, utvikling og miljø innvilger, med hjemmel i §6 i Lov om motorferdsel i utmark, tillatelse til bruk av helikopter i forbindelse med prosjekt; Bygging av dagsturhytte ved Svartvannet sommeren 2021.

Transporten tillates etter avtale med Marbolon siida gjennomført i perioden fom 23.6.2021 tom 1.9.2021.

Vilkår:

Det forutsettes at reindrifta forøvrig ikke har vesentlige innvendinger til søknaden.

Transporten må foregå på en hensynsfull måte og ikke være til skade for natur eller vesentlig ulempe for mennesker og dyr.

Tillatelsen må medbringes under transporten og fremvises ved eventuell kontroll.

Kommunens vedtak etter § 6 kan påklages til Statsforvalteren i Troms og Finnmark innen tre uker. Eventuell klage sendes via kommunen.

Dokumenter:

1. Måsøy kommune v/Finnmark friluftsråd, søknad dat. 7.6.2021
2. Mail (høringsbrev) til reinbeitedistrikt og aktuell siida dat. 11.6.2021

Innledning:

Måsøy kommune v/Finnmark friluftsråd, søker den 7.6.2021 om landingstillatelse på 3 lokasjoner i Måsøy kommune i forbindelse med prosjekt; Bygging av dagsturhytte ved Svartvannet. Transporten skal skje innenfor tidsvinduet fom 23.6.2021 tom, 1,9 2021.

Saksutredning:

Lovens § 6 gir kommunene hjemmel til, og når særlige grunner foreligger, å kunne gi tillatelse til bruk av helikopter til omsøkt formål.

I dette tilfellet er formålet innflyving av bygningsmateriell. Søknaden omfatter 3 landingspunkter i område Eiterfjord.

Ingen ytterligere begrunnelser er oppgitt i søknaden. Det antas allikevel at det på grunn av fremdriften i prosjektet er gunstig for byggeprosjektet å benytte lufttransport.

Kommunen har ingen grunnleggende motforestillinger til at søker, i dette tilfellet, gis tillatelse til å kunne benytte helikopter til det omsøkte formål, og i omsøkt periode. Mrk. Flyvning kan i utgangspunktet ikke gjennomføres før frist for mottatte merknader er utgått. Det opplyses med påtegning i søknad at det er gjort avtale med Marbolon siida om flyvning fom 23.06.2021. Det er ikke innhentet noen tilsvarende forhåndsuttalelse fra det aktuelle reinbeitedistriktet.

Saken ble den 11.6.2021 sendt på høring til Marbolon siida og reinbeitedistrikt 16 Karasjok vest, med uttalelsesfrist 11. juli 2021. En har til d.d ikke mottatt noen merknader til søknaden.

En kan ikke se at omsøkt flyging skulle være til vesentlig fare eller sjenanse for plante og dyrelivet i området. En kan heller ikke se at noen trua arter er registrert i de aktuelle landingsområdene. For ytterligere informasjon/opplysninger vises det til aktuell søknad med vedlegg.

Med bakgrunn i overstående anbefales det, på vilkår å innvilge tillatelse, som omsøkt.

Etatssjefens/rådmannens vurdering (også personal- og økonomiske konsekvenser):

Vedlegg:

Søknad med vedlegg.

Havøysund, den 11.06.2021

Odd-Børge Pedersen
Kommunedirektør

Stein Kristiansen
Avdelingsingeniør



Søknad om dispensasjon for motorisert ferdsel i utmark Måsøy kommune

Søker Navn: Måsøy kommune / Finnmark Friluftsråd
Adresse: Torget 1, 9690 Hauøy Sund
Telefon: 462 99524

Kjøretøy

- Snøscooter
- Barmarkskjøretøy
- Luftfartøy

	<u>Centralarkiv</u>
<u>KOI</u> <u>21/341-1</u>	<u>2748/21</u>
<u>07 JUN 2021</u>	<u>SKR</u>

Tidsrom

F.o.m. 23.6. t.o.m. 01.9.2021

oppstart 23.6.21 er satt etter
samtale med Maribelen siidaen

Formål

- Transport av/for funksjonshemmede jfr. Nasjonal forskrift § 5b Legeatt. vedlegges
- Transport av bagasje/utstyr til hytte lengre enn 2,5 km fra vei. Gjelder hytteeier og nærmeste familie(ektefelle/barn) jfr. Nasjonal forskrift § 5c
- Transport til annet formål, særskilt grunn må oppgis.

Transport av bygningsmaterieill til dagsturhytta

Det er behov for 5-6 løft i starten og 3-4 dager senere, litt mindre
antall løft.

Begrunnelse for/tilleggsopplysninger til søknaden

Det skal etableres en "Dagsturhytta" rett øst for botn
av Eiterfjorden

Ytterligere begrunnelse/opplysninger sendes med som vedlegg

Beskrivelse av kjørerute (jfr.kart)

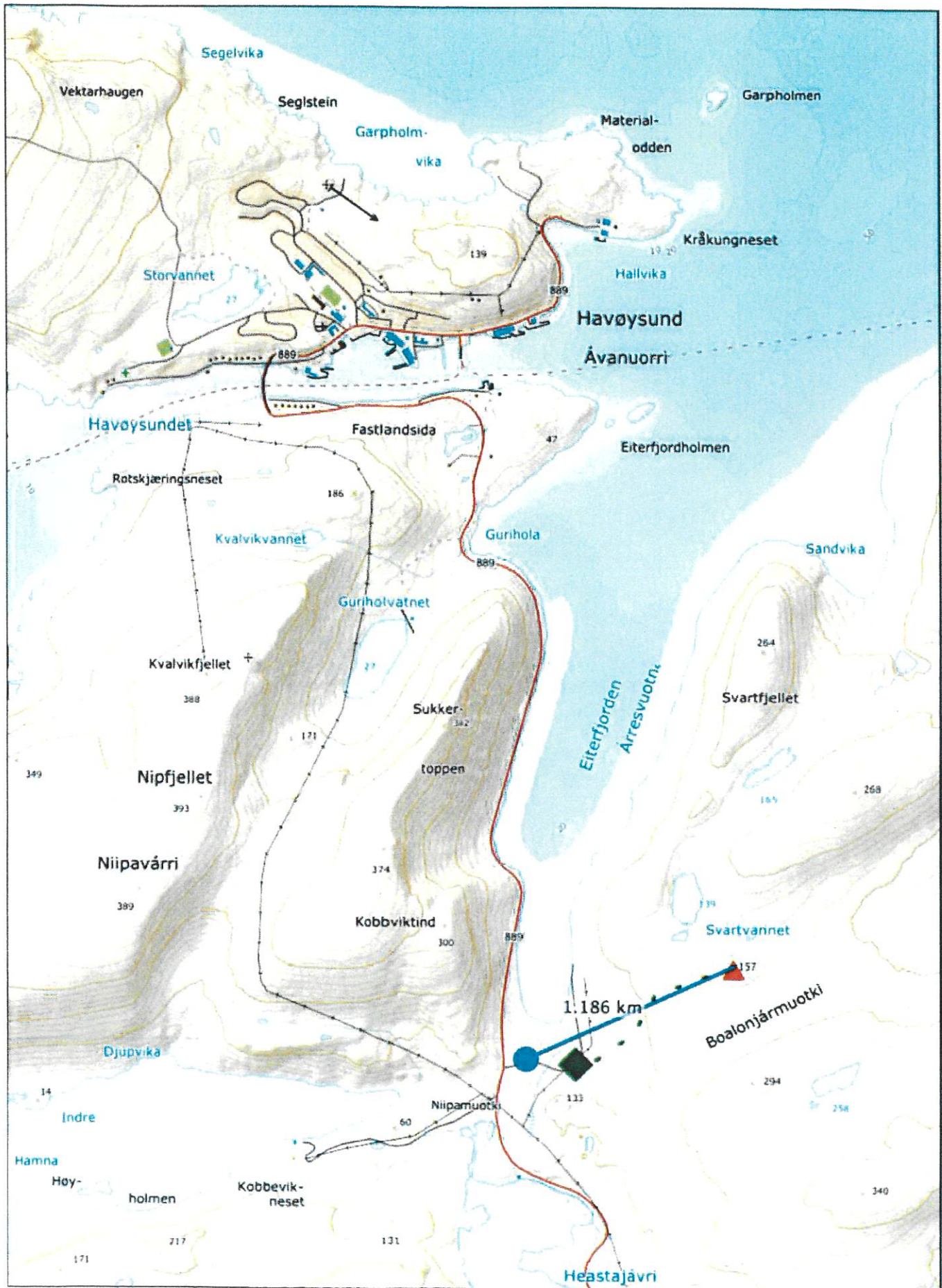
Fra parkering ved veikrysset til Myrflod, ved Hestvannet
til høyde ca 157 moh

7/6-21

Dato

Leand Hansen

Signatur



Senterposisjon: 850414.84, 7903252.04
 Koordinatsystem: EPSG:25833
 Utskriftsdato: 19.09.2020





Til Måsøy kommune
postmottak@masoy.kommune.no

2. juni 2021

Bygging av dagsturhytta ved Svartvannet – spillemidler og tillatelse helikopter

Det gjelder bygging av dagsturhytta. Alle formaliteter vedr. grunneiertyllatelse, byggemelding og oppmåling er på plass. Dividalsbygg AS har fått beskjed om at Måsøy kommune skal prioriteres så snart bygging er mulig i forbindelse med snø og ankomst. Det er to forhold som må avklares.

Eventuell forskuttering av spillemidler

Vi har fått opplyst at fylkesrådet 22. eller 29. juni mest sannsynlig vil behandle vår søknad og der fordele årets spillemidler. Søknaden vedr. dagsturhytta i Måsøy kommune er av fylkeskommunen godkjent, og ligger inne i planen med et søknadsbeløp på kr 249 000,-.

Det er stort håp om at full bevilgning vil bli gjort i år. I verste fall vil vi måtte vente til neste år med å motta spillemidler. Det er gitt signaler om at det å splitte opp et så pass lite beløp over flere år, ikke er aktuelt.

Vi legger opp til å fullføre byggingen av dagsturhytta som planlagt i år, uavhengig av om spillemidler blir bevilget eller ikke. Dette kan muligens innebære et behov for å forskuttere spillemidlene. Vi søker derfor Måsøy kommune om slikt samarbeid. Alternativet er at Finnmark Friluftsråd forskutterer spillemidlene. I så fall vil det være behov for at kommunen bidrar til nedbetaling av avdrag og renter i forbindelse med det lån friluftsrådet vil måtte ta opp. En slik mulig løsning har friluftsrådets representantskap også godkjent.

Måsøy kommune kan forhåpentligvis avklare dette i løpet av juni måned, men målet er altså at Troms og Finnmark fylkeskommune bevilger spillemidler. I så fall det ikke være behov for forskuttering av spillemidler. Dagsturhytta har en kostnad på kr 597 500,-. Den øvrige finansiering er på plass.

Søknad helikoptertillatelse

Det er behov for bruk av helikopter for frakt av byggematerialer, maskiner og utstyr. Det antas at behovet vil være 5-6 løft på dagen vi starter opp, og et noe mindre antall på avslutningsdagen 3-4 dager senere.

Hyttelementene og øvrig utstyr/materiell vil bli fraktet med bil til høvelig utkjøringsplass, og fraktet med helikopter derfra. Se vedlagte kart.

Det søkes om tillatelse i samsvar med dette. Vi vil komme tilbake med eksakte datoer, men det er ventet at behovet for en slik tillatelse en gang i perioden 20. juni-1. september. Kanskje tillatelse kan gis for perioden?

Samarbeid til beste for kommunene i Finnmark

Epost: post@perletur.no Nettside: perletur.no Mobil: 975 20 450
Facebook: Søk Finnmark Friluftsråd Instagram: #perletur @finnmarkfriluftsråd



Det anbefales at kommunene skaffer til veie ved til dagsturhytta, slik at denne kan transporters inn til hytta i samme slengen.

FINNMARK FRILUFTSRÅD

Hugo Tingvoll (sign.)
Daglig leder

Samarbeid til beste for kommunene i Finnmark.

Epost: post@perletur.no **Nettside:** perletur.no **Mobil:** 975 20 450

Facebook: Søk Finnmark Friluftsråd **Instagram:** #perletur @finnmarkfriluftsråd