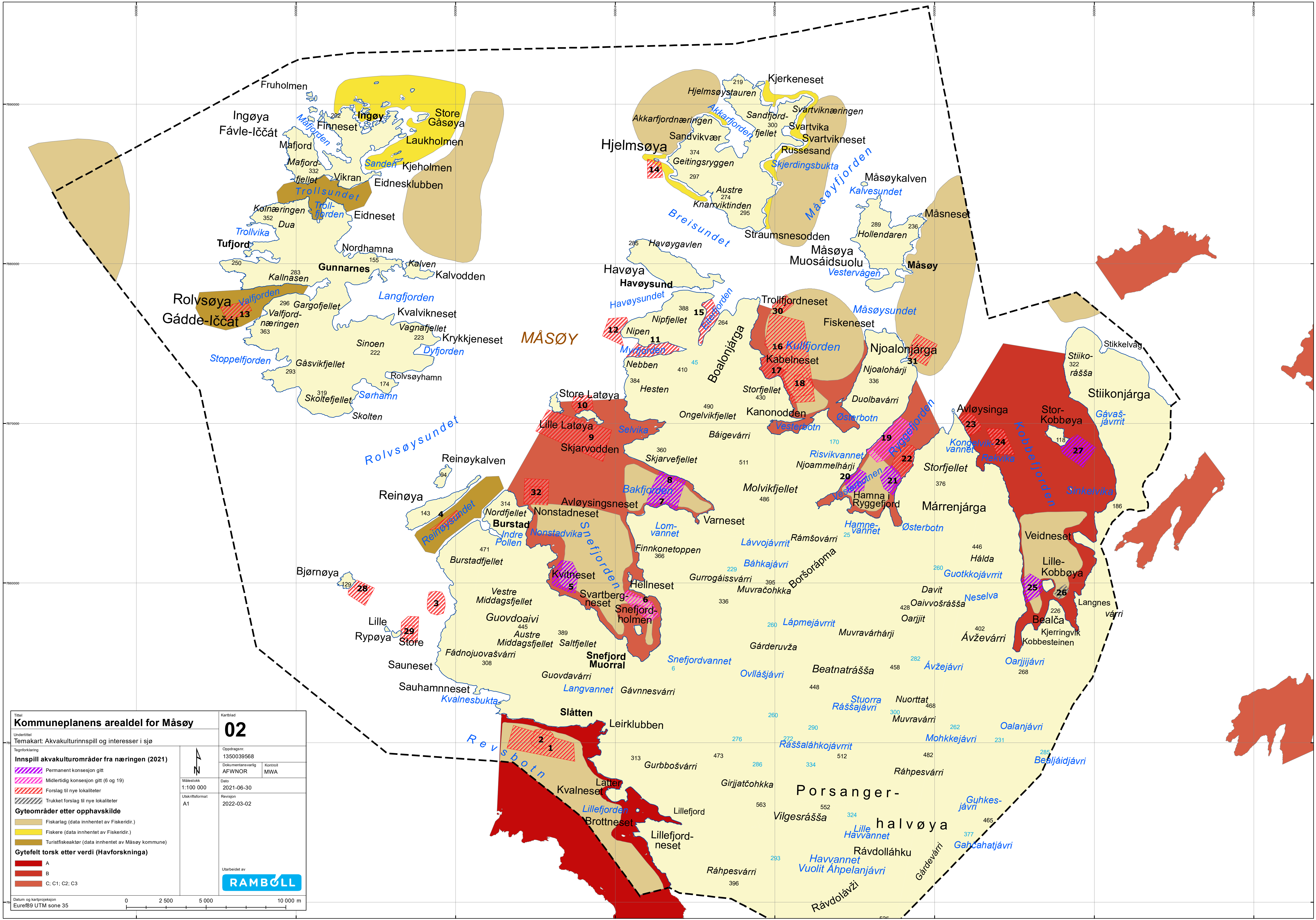
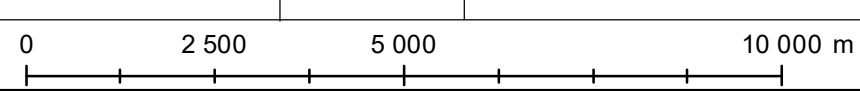
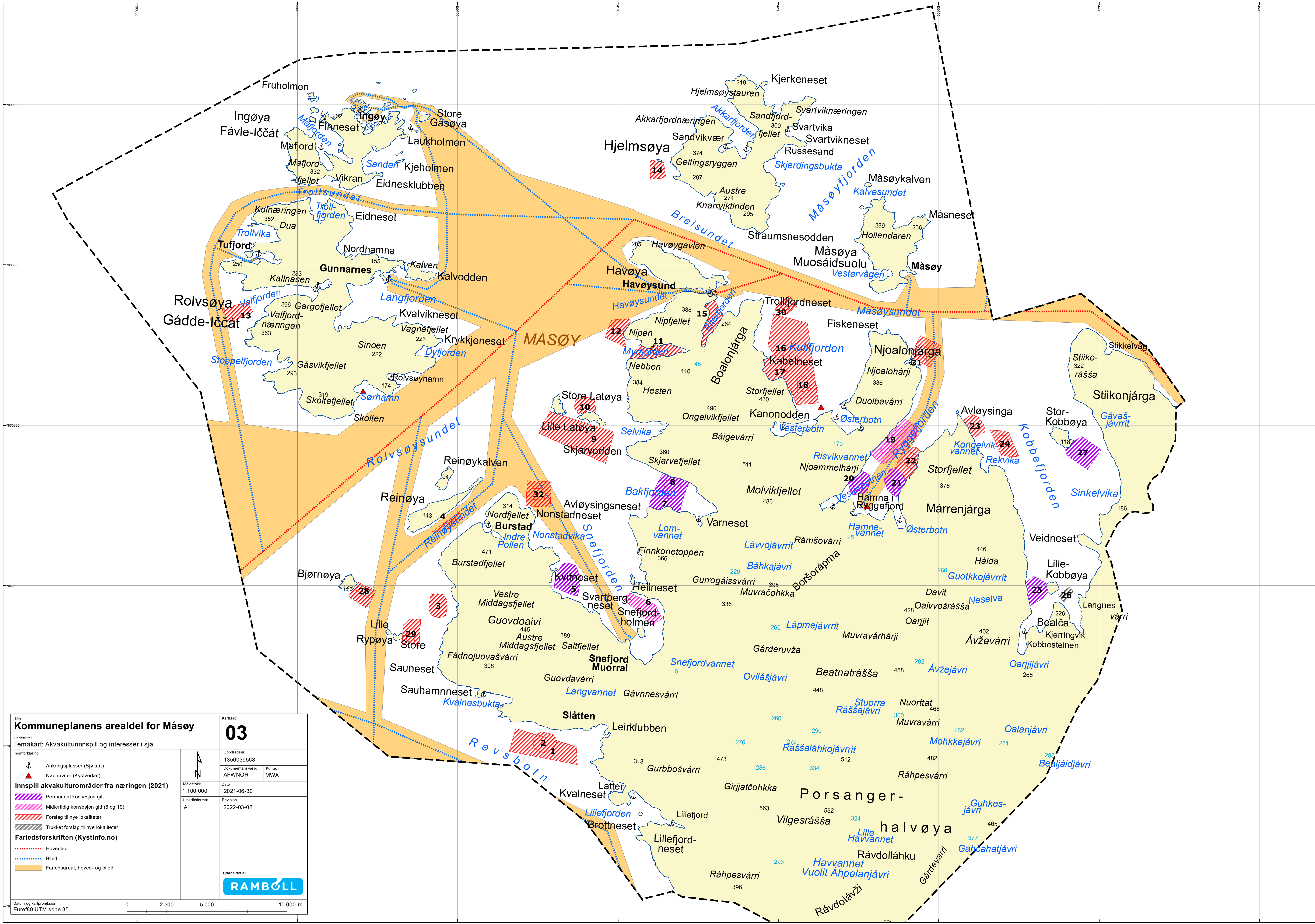


Titel Kommuneplanens arealdel for Måsøy		Kartblad 01	
Undertittel Temakart: Akvakulturinnspill og interesser i sjø		Oppdragsnr. 1350039568	
Tegnforklaring Klarerte akvakulturlokaliteter (laks, ørret og regnbueørret)		Dokumentansvarlig AFWNOR	
Innspill akvakulturområder fra næringen (2021)		Kontroll MWA	
Permanent konsesjon gitt		Målestokk 1:100 000	
Midlertidig konsesjon gitt (6 og 19)		Dato 2021-06-30	
Forslag til nye lokaliteter		Revisjon 2022-03-02	
Trukket forslag til nye lokaliteter		Uskriftsformat A1	
Gjeldende kommuneplanens arealdel			
Fiskeområde			
Akvakultur, enbruk			
Fierbruk med akvakultur			
Utarbeidet av RAMBOLL			
Datum og kartprojeksjon Euro89 UTM sone 35		0 2 500 5 000 10 000 m	

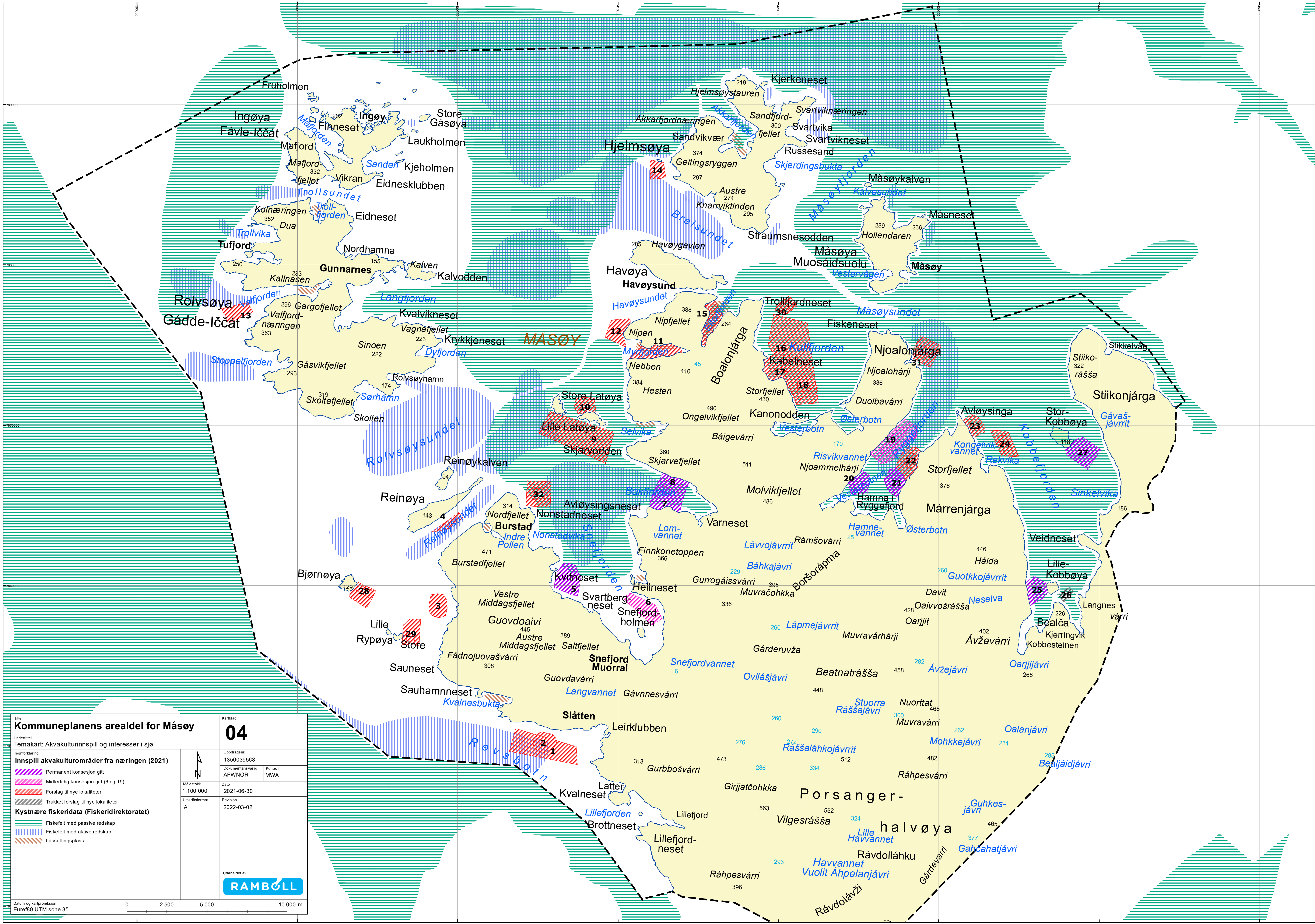


Titel Kommuneplanens arealdel for Måsøy		Kartblad 02	
Undertittel Temakart: Akvakulturinnspill og interesser i sjø		Oppdragsnr. 1350039568	
Tegnforklaring Innspill akvakulturområder fra næringen (2021)		Dokumentansvarlig AFWNOR	
<ul style="list-style-type: none"> Permanent konsesjon gitt Midlertidig konsesjon gitt (6 og 19) Forslag til nye lokaliteter Trukket forslag til nye lokaliteter 		Kontroll MWA	
Gytemråder etter opphavskilde		Dato 2021-06-30	
<ul style="list-style-type: none"> Fiskerlag (data innhentet av Fiskeridir.) Fiskere (data innhentet av Fiskeridir.) Turistfiskeakter (data innhentet av Måsøy kommune) 		Revisjon 2022-03-02	
Gyfefelt torsk etter verdi (Havforskninga)		Utarbeidet av RAMBOLL	
<ul style="list-style-type: none"> A B C; C1; C2; C3 		Målestokk 1:100 000	
Datum og kartprojeksjon Euro89 UTM sone 35		Uskriftsformat A1	

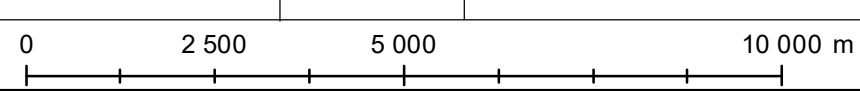


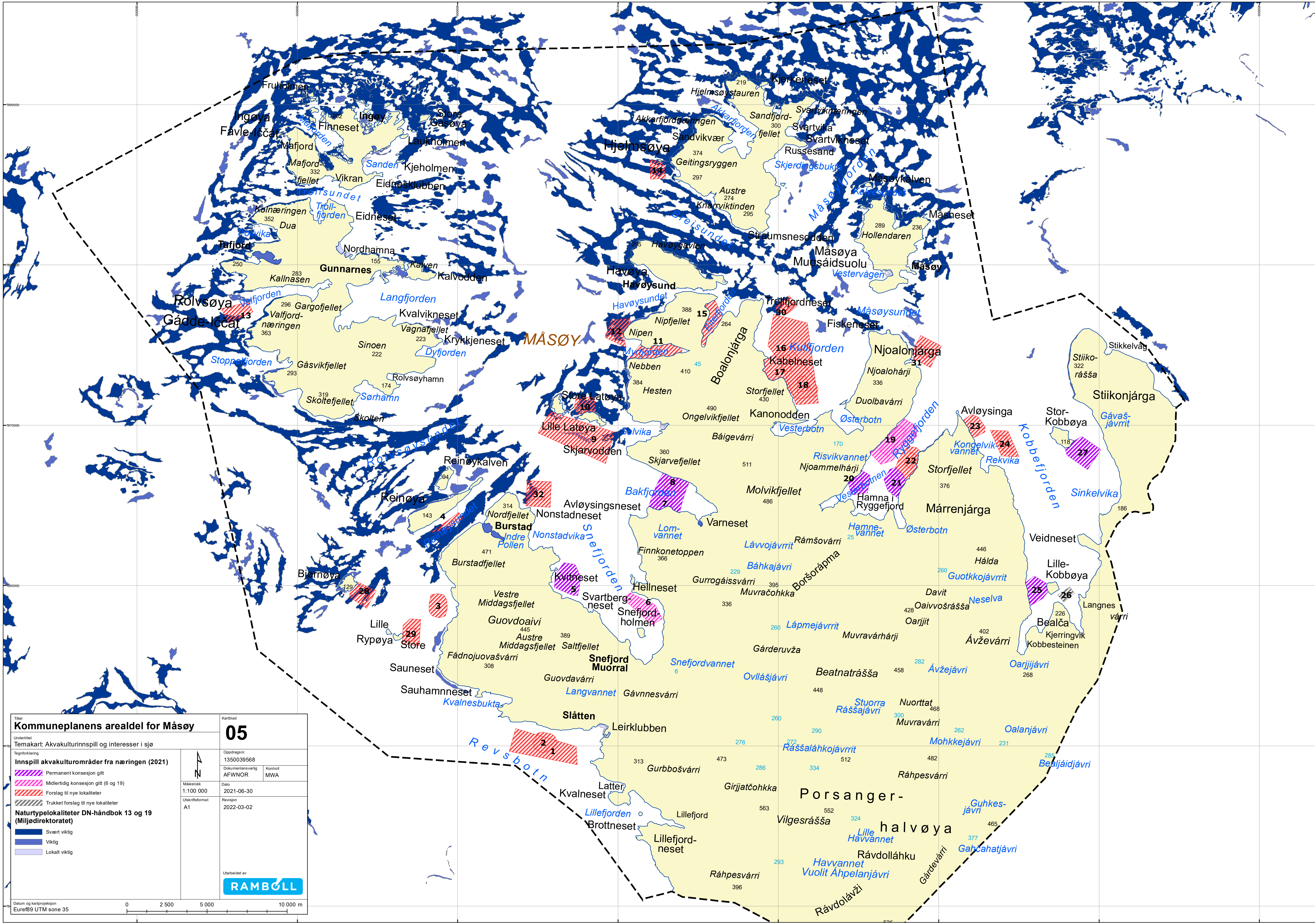


Titel Kommuneplanens arealdel for Måsøy		Kartblad 03	
Undertittel Temakart: Akvakulturrinnsjå og interesser i sjø		Oppdragsnr. 1350039568	
Tegnforklaring		Dokumentansvarlig AFWNOR	
Ankringsplasser (Sjøkart) Nædhavner (Kystverket)		Kontroll MWA	
Innsjå akvakulturområder fra næringen (2021)		Målestokk 1:100 000	
Permanent konsesjon gitt Midlertidig konsesjon gitt (6 og 19) Forslag til nye lokaliteter Trukket forslag til nye lokaliteter		Dato 2021-06-30	
Farledsforskriften (Kystinfo.no)		Revisjon 2022-03-02	
Hovedled Biled Farledsareal, hoved- og biled		Utarbeidet av RAMBOLL	
Datum og kartprojeksjon Euro89 UTM sone 35		0 2 500 5 000 10 000 m	

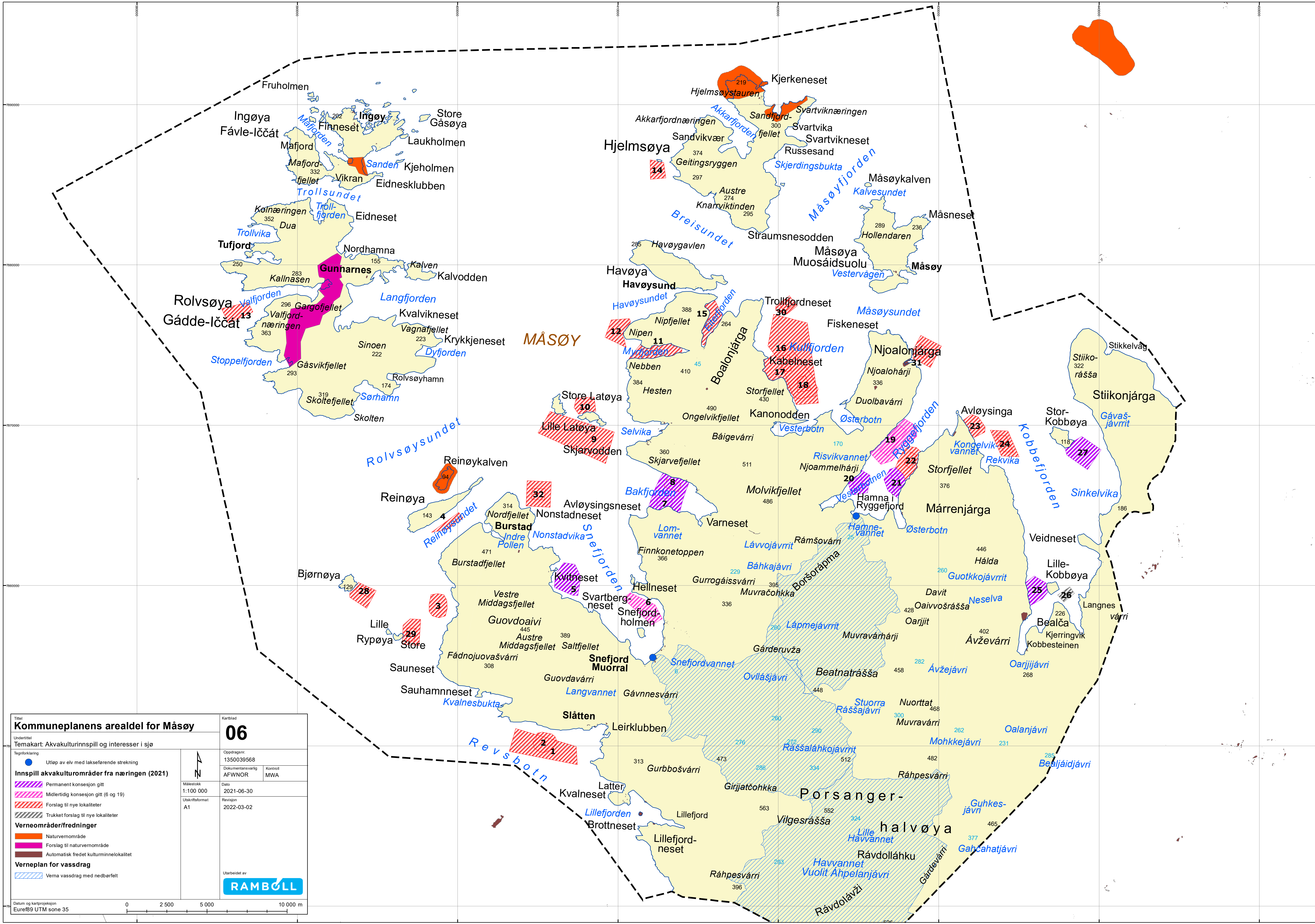


Titel Kommuneplanens arealdel for Måsøy		Kartblad 04	
Undertittel Temakart: Akvakulturinnspill og interesser i sjø		Oppdragsnr. 1350039568	
Tegnforklaring Innspill akvakulturområder fra næringen (2021)		Dokumentansvarlig AFWNOR	
<ul style="list-style-type: none"> Permanent konsesjon gitt Midlertidig konsesjon gitt (6 og 19) Forslag til nye lokaliteter Trukket forslag til nye lokaliteter 		Kontroll MWA	
Kystnære fiskeridata (Fiskeridirektoratet)		Dato 2021-06-30	
<ul style="list-style-type: none"> Fiskefelt med passive redskap Fiskefelt med aktive redskap Låsettingsplass 		Revisjon 2022-03-02	
Utarbeidet av RAMBOLL		Målestokk 1:100 000	
Datum og kartprojeksjon Euro69 UTM sone 35		Uskriksformat A1	

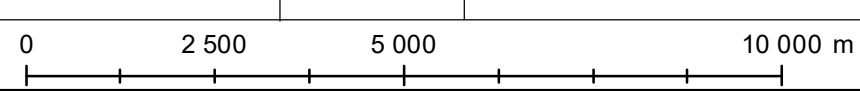


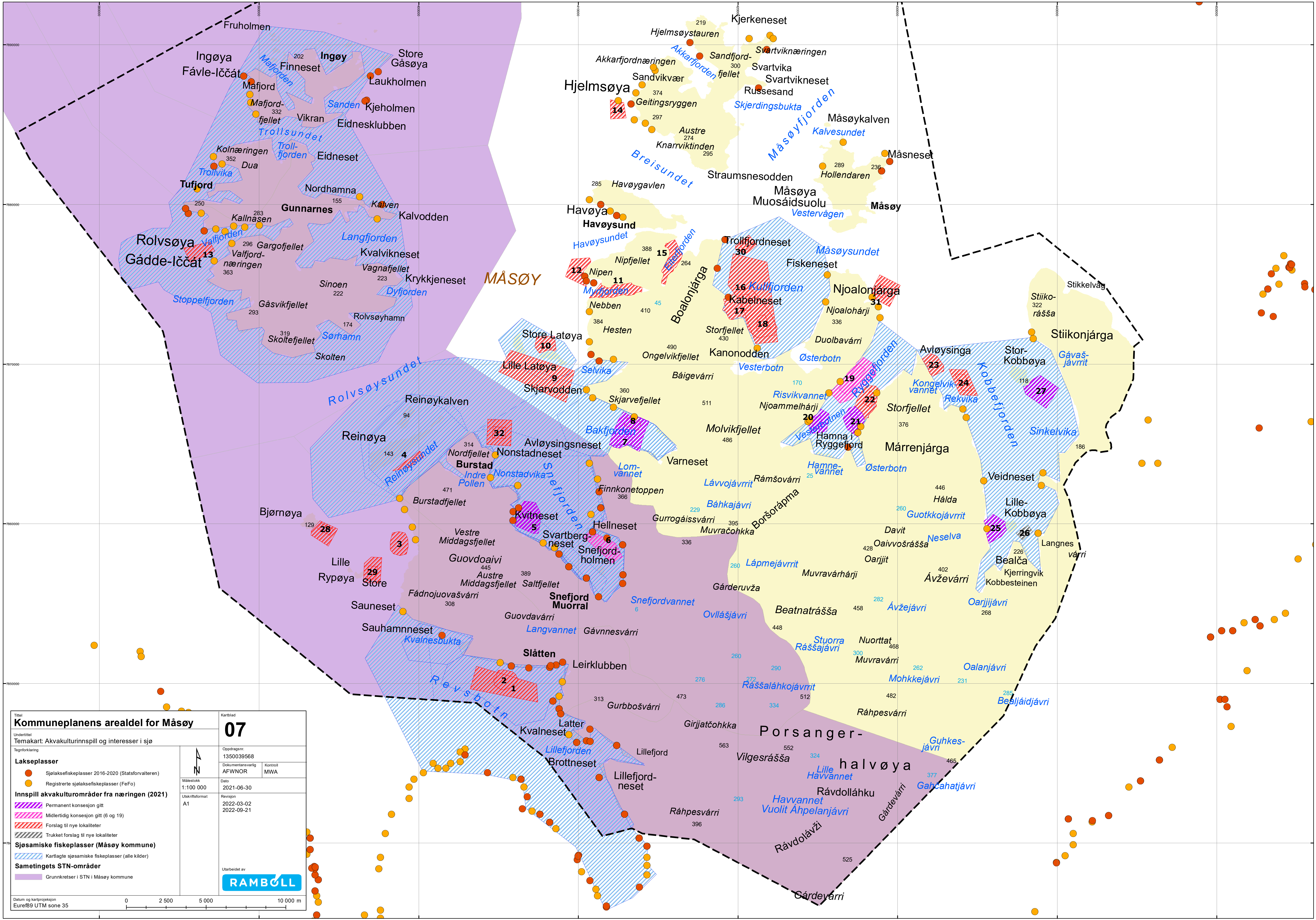


05 Kommuneplanens arealdel for Måsøy		Kartblad 05	
Undertittel Temakart: Akvakulturrinnspill og interesser i sjø		Oppdragsnr. 1350039568	
Tegnforklaring Innspill akvakulturområder fra næringen (2021) Permanent konsesjon gitt Midlertidig konsesjon gitt (6 og 19) Forslag til nye lokaliteter Trukket forslag til nye lokaliteter Naturtypelokaliteter DN-håndbok 13 og 19 (Miljødirektoratet) Svært viktig Viktig Lokalt viktig		Dokumentansvarlig AFWNOR Kontroll MWA	
Målestokk 1:100 000		Dato 2021-06-30	
Uskriftsformat A1		Revisjon 2022-03-02	
Utarbeidet av RAMBOLL			
Datum og kartprojeksjon Euro1999 UTM sone 35			
0 2 500 5 000 10 000 m			

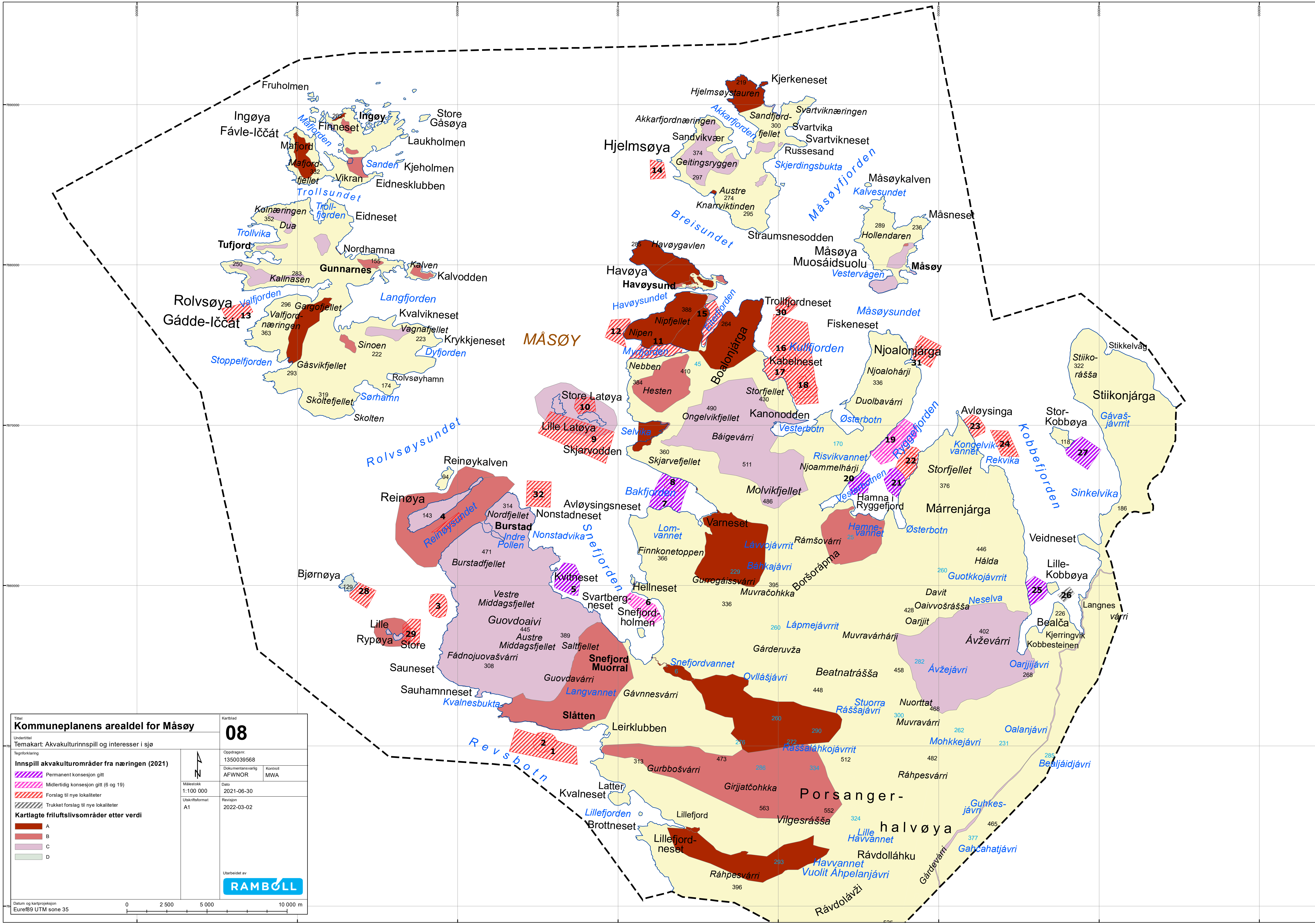


Titel Kommuneplanens arealdel for Måsøy		Kartblad 06	
Undertittel Temakart: Akvakulturrinnspill og interesser i sjø		Oppdragsnr. 1350039568	
Tegnforklaring ● Utløp av elv med lakseførende strekning		Dokumentansvarlig AFWNOR	
Innspill akvakulturområder fra næringen (2021) ■ Permanent konsesjon gitt ■ Midlertidig konsesjon gitt (6 og 19) ■ Forslag til nye lokaliteter ■ Trukket forslag til nye lokaliteter		Kontroll MWA	
Verneområder/fredninger ■ Naturvernområde ■ Forslag til naturvernområde ■ Automatisk fredet kulturminnelokalitet		Dato 2021-06-30	
Verneplan for vassdrag ■ Verna vassdrag med nedbørfelt		Revisjon 2022-03-02	
Utarbeidet av RAMBOLL		Målestokk 1:100 000	
Datum og kartprojeksjon Euro89 UTM sone 35		Utskriftsformat A1	

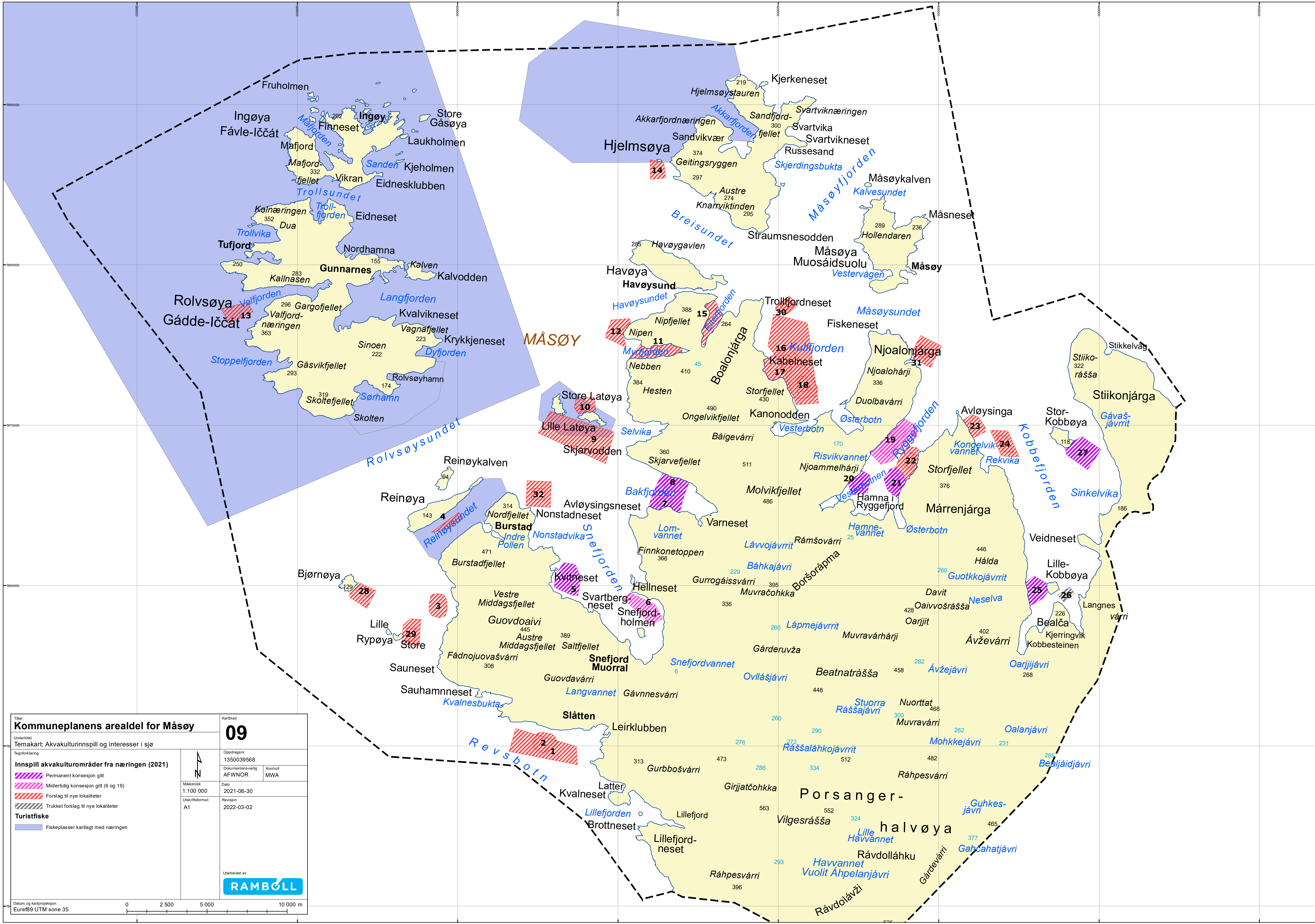




Titel Kommuneplanens arealdel for Måsøy		Kartblad 07	
Undertittel Temakart: Akvakulturinnspill og interesser i sjø			
Tegnforklaring Lakseplasser ● Sjølaksfiskeplasser 2016-2020 (Statsforvalteren) ● Registrerte sjølaksfiskeplasser (FeFo)		Oppdragsnr. 1350039568	
Innspill akvakulturområder fra næringen (2021) ■ Permanent konsesjon gitt ■ Midlertidig konsesjon gitt (6 og 19) ■ Forslag til nye lokaliteter ■ Trukket forslag til nye lokaliteter		Dokumentansvarlig AFWNOR	
Sjøsamiske fiskeplasser (Måsøy kommune) ■ Kartlagte sjøsamiske fiskeplasser (alle kilder)		Kontroll MWA	
Sametingets STN-områder ■ Grunnkretser i STN i Måsøy kommune		Dato 2021-06-30	
Utarbeidet av RAMBOLL		Revisjon 2022-03-02 2022-09-21	
Målestokk 1:100 000			
Skriftformat A1			
Datum og kartprojeksjon Euro89 UTM sone 35			
0 2 500 5 000 10 000 m			



Titel Kommuneplanens arealdel for Måsøy		Kartblad 08	
Undertittel Temakart: Akvakulturinnspill og interesser i sjø		Oppdragsnr. 1350039568	
Tegnforklaring Innspill akvakulturområder fra næringen (2021) Permanent konsesjon gitt Midlertidig konsesjon gitt (6 og 19) Forslag til nye lokaliteter Trukket forslag til nye lokaliteter Kartlagte friluftslivsområder etter verdi A B C D		Dokumentansvarlig AFWNOR	
Målestokk 1:100 000		Dato 2021-06-30	
Uskriftsformat A1		Revisjon 2022-03-02	
Utarbeidet av RAMBOLL			
Datum og kartprojeksjon Euro89 UTM sone 35		0 2 500 5 000 10 000 m	



Titel Kommuneplanens arealdel for Måsøy		Kartblad 09	
Undertittel Temakart: Akvakulturinnspill og interesser i sjø		Oppdragsnr. 1350039568	
Tegnforklaring Innspill akvakulturområder fra næringen (2021) Permanent konsesjon gitt Midlertidig konsesjon gitt (6 og 19) Forslag til nye lokaliteter Trukket forslag til nye lokaliteter Turistfiske Fiskeplasser kartlagt med næringen		Dokumentansvarlig AFWNOR	
Målestokk 1:100 000		Kontroll MWA	
Dato 2021-06-30		Utarbeidet av RAMBOLL	
Revisjon 2022-03-02		Utarbeidet av RAMBOLL	
Datum og kartprojeksjon Euro9 UTM sone 35			

